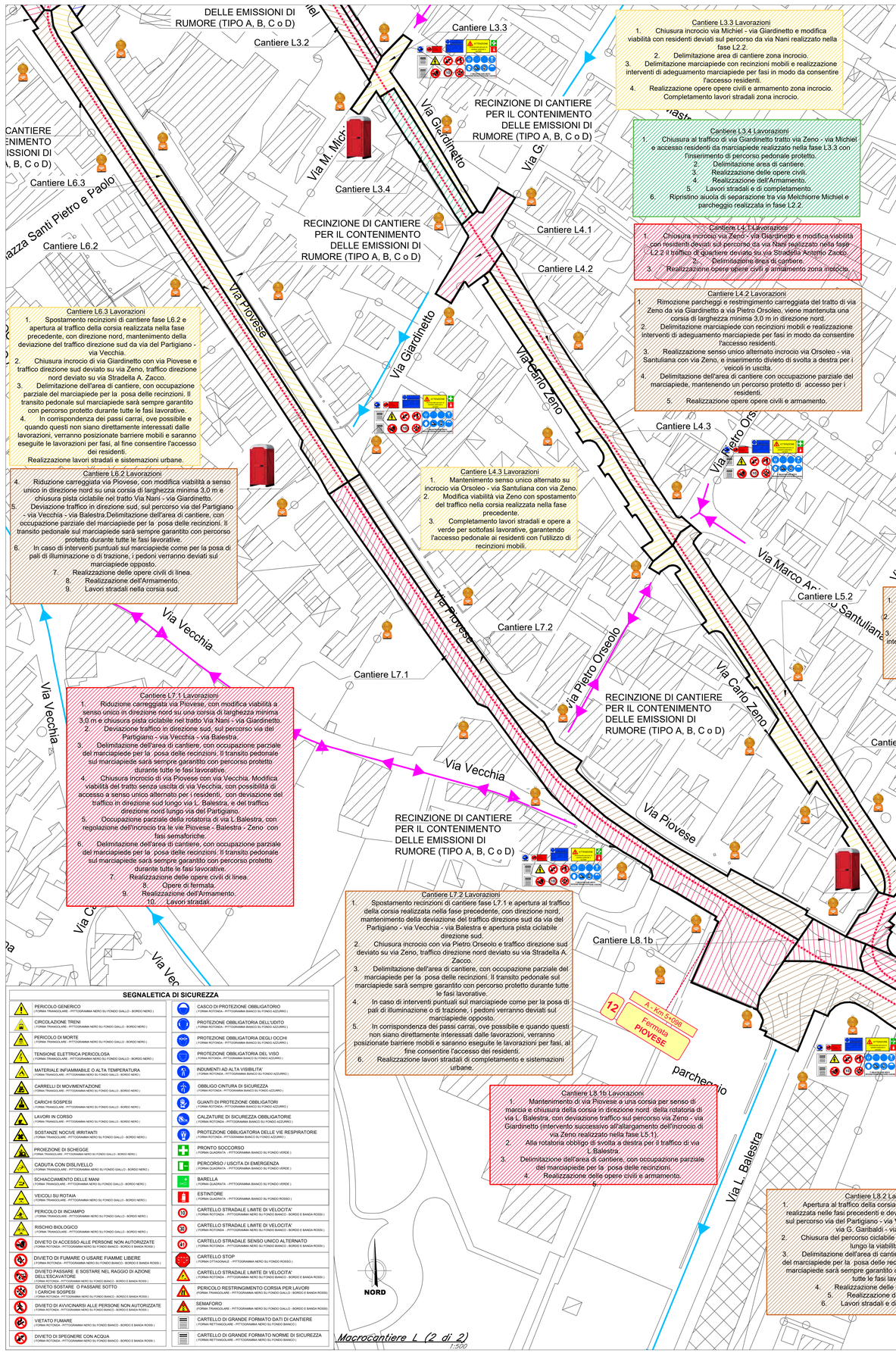

Macrocantiere L (2 di 2)
1:500

Cantiere L3.3 Lavorazioni
1. Chiusura incrocio via Michiel - via Giardinetto e modifica viabilità con residenti deviati sul percorso da via Nani realizzato nella fase L2.2.
2. Delimitazione area di cantiere zona incrocio.
3. Delimitazione marciapiede con recinzioni mobili e realizzazione interventi di adeguamento marciapiede per fasi in modo da consentire l'accesso residenti.
4. Realizzazione opere opere civili e armamento zona incrocio. Completamento lavori stradali zona incrocio.

Cantiere L3.4 Lavorazioni
1. Chiusura al traffico di via Giardinetto tratto via Zeno - via Michiel e accesso residenti da marciapiede realizzato nella fase L3.3 con l'inserimento di percorso pedonale protetto.
2. Delimitazione area di cantiere.
3. Realizzazione delle opere civili.
4. Realizzazione dell'Armamento.
5. Lavori stradali e di completamento.
6. Ripristino aiuola di separazione tra via Melchiorre Michiel e parcheggio realizzata in fase L2.2.

Cantiere L4.1 Lavorazioni
1. Chiusura incrocio via Zeno - via Giardinetto e modifica viabilità con residenti deviati sul percorso da via Nani realizzato nella fase L2.2 il traffico di quartiere deviato su via Stradella Antonio Zacco.
2. Delimitazione area di cantiere.
3. Realizzazione opere opere civili e armamento zona incrocio.

Cantiere L4.2 Lavorazioni
1. Rimozione parcheggi e restringimento carreggiata del tratto di via Zeno da via Giardinetto a via Pietro Orseoleo, viene mantenuta una corsia di larghezza minima 3.0 m in direzione nord.
2. Delimitazione marciapiede con recinzioni mobili e realizzazione interventi di adeguamento marciapiede per fasi in modo da consentire l'accesso residenti.
3. Realizzazione senso unico alternato incrocio via Orseoleo - via Santuliana con via Zeno, e inserimento divieto di svolta a destra per i veicoli in uscita.
4. Delimitazione dell'area di cantiere con occupazione parziale del marciapiede, mantenendo un percorso protetto di accesso per i residenti.
5. Realizzazione opere opere civili e armamento.

Cantiere L6.3 Lavorazioni
1. Spostamento recinzioni di cantiere fase L6.2 e apertura al traffico della corsia realizzata nella fase precedente, con direzione nord, mantenimento della deviazione del traffico direzione sud da via del Partigiano - via Vecchia.
2. Chiusura incrocio di via Giardinetto con via Piovese e traffico direzione sud deviato su via Zeno, traffico direzione nord deviato su via Stradella A. Zacco.
3. Delimitazione dell'area di cantiere, con occupazione parziale del marciapiede per la posa delle recinzioni. Il transito pedonale sul marciapiede sarà sempre garantito con percorso protetto durante tutte le fasi lavorative.
4. In corrispondenza dei passi carrai, ove possibile e quando questi non siano direttamente interessati dalle lavorazioni, verranno posizionate barriere mobili e saranno eseguite le lavorazioni per fasi, al fine consentire l'accesso dei residenti.
Realizzazione lavori stradali e sistemazioni urbane.

Cantiere L6.2 Lavorazioni
4. Riduzione carreggiata via Piovese, con modifica viabilità a senso unico in direzione nord su una corsia di larghezza minima 3.0 m e chiusura pista ciclabile nel tratto Via Nani - via Giardinetto.
5. Deviazione traffico in direzione sud, sul percorso via del Partigiano - via Vecchia - via Balestra.Delimitazione dell'area di cantiere, con occupazione parziale del marciapiede per la posa delle recinzioni. Il transito pedonale sul marciapiede sarà sempre garantito con percorso protetto durante tutte le fasi lavorative.
6. In caso di interventi puntuali sul marciapiede come per la posa di pali di illuminazione o di trazione, i pedoni verranno deviati sul marciapiede opposto.
7. Realizzazione delle opere civili di linea.
8. Realizzazione dell'Armamento.
9. Lavori stradali nella corsia sud.

Cantiere L7.1 Lavorazioni
1. Riduzione carreggiata via Piovese, con modifica viabilità a senso unico in direzione nord su una corsia di larghezza minima 3.0 m e chiusura pista ciclabile nel tratto Via Nani - via Giardinetto.
2. Deviazione traffico in direzione sud, sul percorso via del Partigiano - via Vecchia - via Balestra.
3. Delimitazione dell'area di cantiere, con occupazione parziale del marciapiede per la posa delle recinzioni. Il transito pedonale sul marciapiede sarà sempre garantito con percorso protetto durante tutte le fasi lavorative.
4. Chiusura incrocio di via Piovese con via Vecchia. Modifica viabilità del tratto senza uscita di via Vecchia, con possibilità di accesso a senso unico alternato per i residenti, - con deviazione del traffico in direzione sud lungo via L. Balestra, e del traffico direzione nord lungo via del Partigiano.
5. Occupazione parziale della rotatoria di via L.Balestra; con regolazione dell'incrocio tra le vie Piovese - Balestra - Zeno con fasi semaforiche.
6. Delimitazione dell'area di cantiere, con occupazione parziale del marciapiede per la posa delle recinzioni. Il transito pedonale sul marciapiede sarà sempre garantito con percorso protetto durante tutte le fasi lavorative.
7. Realizzazione delle opere civili di linea.
8. Opere di fermata.
9. Realizzazione dell'Armamento.
10. Lavori stradali.

Cantiere L7.2 Lavorazioni
1. Spostamento recinzioni di cantiere fase L7.1 e apertura al traffico della corsia realizzata nella fase precedente, con direzione nord, mantenimento della deviazione del traffico direzione sud da via del Partigiano - via Vecchia - via Balestra e apertura pista ciclabile direzione sud.
2. Chiusura incrocio con via Pietro Orseolo e traffico direzione sud deviato su via Zeno, traffico direzione nord deviato su via Stradella A. Zacco.
3. Delimitazione dell'area di cantiere, con occupazione parziale del marciapiede per la posa delle recinzioni. Il transito pedonale sul marciapiede sarà sempre garantito con percorso protetto durante tutte le fasi lavorative.
4. In caso di interventi puntuali sul marciapiede come per la posa di pali di illuminazione o di trazione, i pedoni verranno deviati sul marciapiede opposto.
5. In corrispondenza dei passi carrai, ove possibile e quando questi non siano direttamente interessati dalle lavorazioni, verranno posizionate barriere mobili e saranno eseguite le lavorazioni per fasi, al fine consentire l'accesso dei residenti.
6. Realizzazione lavori stradali di completamento e sistemazioni urbane.

Cantiere L8.1b Lavorazioni
1. Mantenimento di via Piovese a una corsia per senso di marcia e chiusura della corsia in direzione nord della rotatoria di via L. Balestra, con deviazione traffico sul percorso via Zeno - via Giardinetto (intervento successivo all'allargamento dell'incrocio di via Zeno realizzato nella fase L5.1).
2. Alla rotatoria obbligo di svolta a destra per il traffico di via L.Balestra.
3. Delimitazione dell'area di cantiere, con occupazione parziale del marciapiede per la posa delle recinzioni.
4. Realizzazione delle opere civili e armamento.
5.

Cantiere L5.2 Lavorazioni
1. Chiusura via Zeno tratta via Piovese via Pietro Orseolo e traffico deviato su via Giardinetto.
2. Restrizione incrocio con via Marco Antonio Santuliana a una corsia a senso alternato.
3. Delimitazione area di cantiere con recinzioni mobili, realizzazione interventi di adeguamento marciapiede e opere civili per fasi in modo da consentire l'accesso dei residenti.
4. Riduzione area di cantiere e mantenimento di un percorso pedonale protetto su marciapiede per accesso pedonale residenti.
5. Completamento armamento e lavori stradali.

Rischi principali:
- **investimento degli addetti ai lavori e degli utenti della strada da parte dei mezzi in transito in prossimità del cantiere;**
- **investimento, colpi o urti causati dai mezzi d'opera di cantiere;**
- **caduta, colpi o urti da parte del materiale movimentato con mezzi meccanici;**
- **caduta all'interno degli scavi e seppellimento per frana di parte del fronte scavo;**
- **caduta dall'alto;**
- **caduta di materiale dall'alto;**
- **esposizione a prodotti pericolosi;**
- **esposizione a rumore e vibrazioni;**
- **colpi di calore;**
- **sollevamento di polveri;**
- **rischi relativi ai lavori in luoghi confinati;**
- **rischi relativi alle macchine di cantiere.**
- **elettrocuzione.**

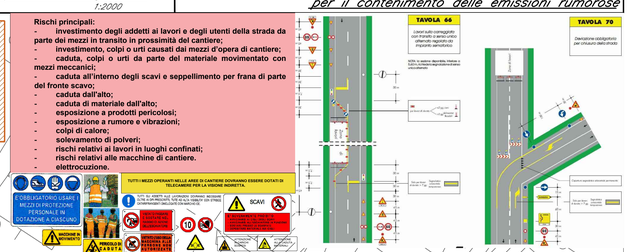

Cantiere L5.3 Lavorazioni
1. Modifica viabilità via Zeno con spostamento traffico nella corsia realizzata nella fase precedente.
2. Delimitazione area di cantiere mantenendo una corsia di larghezza minima di 3.0 m su via Zeno in direzione nord.
3. Completamento lavori stradali e opere a verde per sottofasi lavorative, garantendo l'accesso pedonale ai residenti con l'utilizzo di recinzioni mobili.

Cantiere L5.1 Lavorazioni
1. Chiusura incrocio con via Zeno e modifica viabilità con deviazione traffico su via Pietro Orseolo o via Giardinetto.
2. Delimitazione area di cantiere.
3. Realizzazione opere opere civili e armamento zona incrocio.

Cantiere L8.1a Lavorazioni
1. Riduzione carreggiata via Piovese, con mantenimento di una corsia per viabilità senso di marcia di larghezza minima 3.0 e mantenimento pista ciclabile.
2. Delimitazione dell'area di cantiere, con occupazione parziale del marciapiede per la posa delle recinzioni. Il transito pedonale sul marciapiede sarà sempre garantito con percorso protetto durante tutte le fasi lavorative (in caso di interventi puntuali sul marciapiede come per la posa di pali di illuminazione o di trazione, i pedoni verranno deviati sul marciapiede opposto).
3. In corrispondenza dei passi carrai, ove possibile e quando questi non siano direttamente interessati dalle lavorazioni, verranno posizionate barriere mobili e saranno eseguite le lavorazioni per fasi, al fine consentire l'accesso dei residenti.
4. Realizzazione opere di fermata.
5. Realizzazione delle opere civili di linea.
6. Realizzazione dell'Armamento.
7. Realizzazione lavori stradali e sistemazioni urbane.

Cantiere L8.8 Lavorazioni
1. Apertura al traffico della corsia direzione nord di via Piovese realizzata nelle fasi precedenti e deviazione traffico direzione sud sul percorso via del Partigiano - via Vecchia - via Antonio da Rio - via G. Garibaldi - via G. Marconi.
2. Chiusura del percorso ciclabile direzione sud, con deviazione lungo la viabilità locale.
3. Delimitazione dell'area di cantiere, con occupazione parziale del marciapiede per la posa delle recinzioni. Il transito pedonale sul marciapiede sarà sempre garantito con percorso protetto durante tutte le fasi lavorative.
4. Realizzazione delle opere civili di linea.
5. Realizzazione dell'Armamento.
6. Lavori stradali e di completamento.

SEGNALETICA DI SICUREZZA

PERICOLO GENERICO (FORMA TRIANGOLARE - PITTOGRAMMA NERO SU FONDO GIALLO - BORDO NERO)	CASCO DI PROTEZIONE OBBLIGATORIO (FORMA ROTONDA - PITTOGRAMMA BIANCO SU FONDO AZZURRO)
CIRCOLAZIONE TRENI (FORMA TRIANGOLARE - PITTOGRAMMA NERO SU FONDO GIALLO - BORDO NERO)	PROTEZIONE OBBLIGATORIA DELL'UDITO (FORMA ROTONDA - PITTOGRAMMA BIANCO SU FONDO AZZURRO)
PERICOLO DI MORTE (FORMA TRIANGOLARE - PITTOGRAMMA NERO SU FONDO GIALLO - BORDO NERO)	PROTEZIONE OBBLIGATORIA DEGLI OCCHI (FORMA ROTONDA - PITTOGRAMMA BIANCO SU FONDO AZZURRO)
TENSIONE ELETTRICA PERICOLOSA (FORMA TRIANGOLARE - PITTOGRAMMA NERO SU FONDO GIALLO - BORDO NERO)	PROTEZIONE OBBLIGATORIA DEL VISO (FORMA ROTONDA - PITTOGRAMMA BIANCO SU FONDO AZZURRO)
MATERIALE INFIAMMABILE O ALTA TEMPERATURA (FORMA TRIANGOLARE - PITTOGRAMMA NERO SU FONDO GIALLO - BORDO NERO)	INDUMENTI AD ALTA VISIBILITA' (FORMA ROTONDA - PITTOGRAMMA BIANCO SU FONDO AZZURRO)
CARRELLI IN MOVIMENTAZIONE (FORMA TRIANGOLARE - PITTOGRAMMA NERO SU FONDO GIALLO - BORDO NERO)	OBBLIGO CINTURA DI SICUREZZA (FORMA ROTONDA - PITTOGRAMMA BIANCO SU FONDO AZZURRO)
CARICHI SOSPESI (FORMA TRIANGOLARE - PITTOGRAMMA NERO SU FONDO GIALLO - BORDO NERO)	GUANTI DI PROTEZIONE OBBLIGATORI (FORMA ROTONDA - PITTOGRAMMA BIANCO SU FONDO AZZURRO)
LAVORI IN CORSO (FORMA TRIANGOLARE - PITTOGRAMMA NERO SU FONDO GIALLO - BORDO NERO)	CALZATURE DI SICUREZZA OBBLIGATORIE (FORMA ROTONDA - PITTOGRAMMA BIANCO SU FONDO AZZURRO)
SOSTANZE NOCIVE IRRITANTI (FORMA TRIANGOLARE - PITTOGRAMMA NERO SU FONDO GIALLO - BORDO NERO)	PROTEZIONE OBBLIGATORIA DELLE VIE RESPIRATORIE (FORMA ROTONDA - PITTOGRAMMA BIANCO SU FONDO AZZURRO)
PROIEZIONE DI SCHEGGE (FORMA TRIANGOLARE - PITTOGRAMMA NERO SU FONDO GIALLO - BORDO NERO)	PRONTO SOCCORSO (FORMA QUADRATA - PITTOGRAMMA BIANCO SU FONDO VERDE)
CADUTA CON DISLIVELLO (FORMA TRIANGOLARE - PITTOGRAMMA NERO SU FONDO GIALLO - BORDO NERO)	PERCORSO / USCITA DI EMERGENZA (FORMA QUADRATA - PITTOGRAMMA BIANCO SU FONDO VERDE)
SCHIACCIAMENTO DELLE MANI (FORMA TRIANGOLARE - PITTOGRAMMA NERO SU FONDO GIALLO - BORDO NERO)	BARELLA (FORMA QUADRATA - PITTOGRAMMA BIANCO SU FONDO VERDE)
VEICOLI SU ROTAIA (FORMA TRIANGOLARE - PITTOGRAMMA NERO SU FONDO GIALLO - BORDO NERO)	ESTINTORE (FORMA QUADRATA - PITTOGRAMMA BIANCO SU FONDO ROSSO)
PERICOLO DI INCIAMPO (FORMA TRIANGOLARE - PITTOGRAMMA NERO SU FONDO GIALLO - BORDO NERO)	CARTELLO STRADALE LIMITE DI VELOCITA' (FORMA ROTONDA - PITTOGRAMMA NERO SU FONDO BIANCO - BORDO E BANDA ROSSI)
RISCHIO BIOLOGICO (FORMA TRIANGOLARE - PITTOGRAMMA NERO SU FONDO GIALLO - BORDO NERO)	CARTELLO STRADALE LIMITE DI VELOCITA' (FORMA ROTONDA - PITTOGRAMMA NERO SU FONDO BIANCO - BORDO E BANDA ROSSI)
DIVIETO DI ACCESSO ALLE PERSONE NON AUTORIZATE (FORMA ROTONDA - PITTOGRAMMA NERO SU FONDO BIANCO - BORDO E BANDA ROSSI)	CARTELLO STRADALE SENSO UNICO ALTERNATO (FORMA ROTONDA - PITTOGRAMMA NERO SU FONDO BIANCO - BORDO E BANDA ROSSI)
DIVIETO DI FUMARE O USARE FIAMME LIBERE (FORMA ROTONDA - PITTOGRAMMA NERO SU FONDO BIANCO - BORDO E BANDA ROSSI)	CARTELLO STOP (FORMA OTTAGONALE - PITTOGRAMMA NERO SU FONDO ROSSO)
DIVIETO PASSARE E SOSTARE NEL RAGGIO DI AZIONE DELL'ESCAVATORE (FORMA ROTONDA - PITTOGRAMMA NERO SU FONDO BIANCO - BORDO E BANDA ROSSI)	CARTELLO STRADALE LIMITE DI VELOCITA' (FORMA ROTONDA - PITTOGRAMMA NERO SU FONDO BIANCO - BORDO E BANDA ROSSI)
DIVIETO SOSTARE O PASSARE SOTTO I CARICHI SOSPESI (FORMA ROTONDA - PITTOGRAMMA NERO SU FONDO BIANCO - BORDO E BANDA ROSSI)	PERICOLO RESTRINGIMENTO CORSIA PER LAVORI (FORMA TRIANGOLARE - PITTOGRAMMA NERO SU FONDO GIALLO - BORDO E BANDA ROSSI)
DIVIETO DI AVVICINARSI ALLE PERSONE NON AUTORIZZATE (FORMA ROTONDA - PITTOGRAMMA NERO SU FONDO BIANCO - BORDO E BANDA ROSSI)	SEMAFORO (FORMA TRIANGOLARE - PITTOGRAMMA NERO SU FONDO GIALLO - BORDO E BANDA ROSSI)
VIETATO FUMARE (FORMA ROTONDA - PITTOGRAMMA NERO SU FONDO BIANCO - BORDO E BANDA ROSSI)	CARTELLO DI GRANDE FORMATO DATI DI CANTIERE (FORMA RETTANGOLARE - PITTOGRAMMA NERO SU FONDO BIANCO)
DIVIETO DI SPEGNERE CON ACQUA (FORMA ROTONDA - PITTOGRAMMA NERO SU FONDO BIANCO - BORDO E BANDA ROSSI)	CARTELLO DI GRANDE FORMATO NORME DI SICUREZZA (FORMA RETTANGOLARE - PITTOGRAMMA NERO SU FONDO BIANCO)

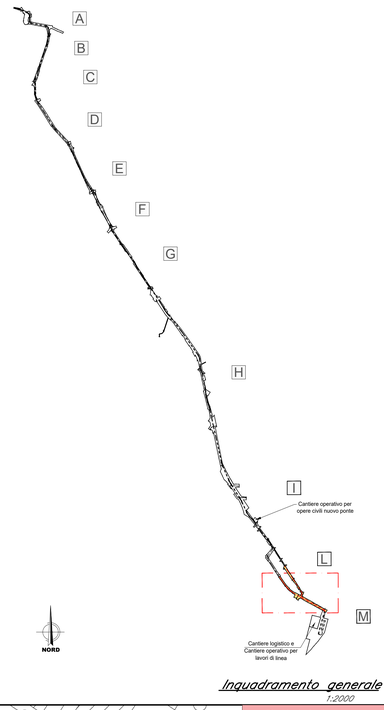

Inquadramento generale
1:2000



Quando il rumore provocato dalle lavorazioni in essere, sul confine del cantiere cioè sulla recinzione supera i limiti consentiti l'impresa esecutrice adotterà la seguente metodologia operativa:
1) Se la differenza tra il rumore di fondo, cioè senza lavorazioni in corso, e il rumore con le operazioni cantieristiche attive è inferiore a 5 dB non si procede a nessuna mitigazioni ambientale. La recinzione di cantiere da adottare sarà quella di tipo A se ai lati sono presenti corsie stradali oppure quella di tipo D se ai lati non sono presenti corsie veicolari.
2) Se la differenza è di poco superiore a 5 dB (max 7-8 db) si porrà in opera la recinzione tipo C .
3) Se la differenza è superiore a 8 dB si porrà in opera la recinzione tipo B

Tipologico recinzioni previste nel progetto per il contenimento delle emissioni rumorose

MACROCANTIERI

1	MACROCANTIERE A	da km 0+000 a km 0+390
2	MACROCANTIERE B	da km 0+390 a km 0+620
3	MACROCANTIERE C	da km 0+620 a km 0+870
4	MACROCANTIERE D	da km 0+870 a km 1+280
5	MACROCANTIERE E	da km 1+280 a km 1+660
6	MACROCANTIERE F	da km 1+660 a km 1+995
7	MACROCANTIERE G	da km 1+995 a km 2+515
8	MACROCANTIERE H	da km 2+515 a km 3+940
9	MACROCANTIERE I	da km 3+940 a km 4+450
10	MACROCANTIERE L	da km 4+450 a km 5+345
11	MACROCANTIERE M	da km 5+345 a km 5+509

FASI DI CANTIERE
- Fase 1
- Fase 2
- Fase 3
- Fase 4
- Fase 5

VIABILITÀ URBANA

- Percorsi alternativi con senso di marcia non modificato
- Percorsi alternativi con senso di marcia modificato

TIPOLOGICO RECINZIONI

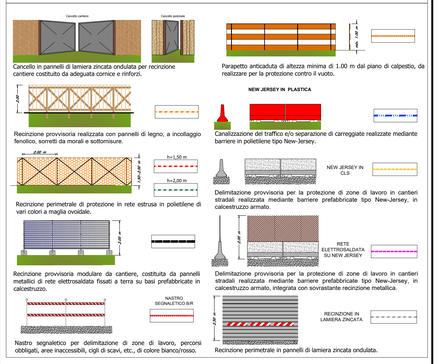

LEGENDA

1	SALA RIUNIONI		Autostrade e tangenziali
2	UFFICIO		Viabilità principale
3	SPOGLIATOIO		Viabilità secondaria
4	SERVIZI IGIENICI COMUNI		Viabilità locale
5	INFERMIERIA/PRESIDIO SANITARIO		Percorso pedonale
6	MAGAZZINO		Percorso carrabile
7	LABORATORIO		Accesso pedonale
8	OFFICINA		Accesso carrabile
9	DORMITORIO		Area di lavoro
10	MENSA		Cantieri fissi
11	GUARDIANIA		
	PRESIDIO DI PRONTO SOCCORSO		
	ESTINTORE		
	WC CHIMICO		
	QUADRO ELETTRICO GENERALE (tipo ASC)		
	GRUPPO ELETTROGENO		
	LAVAGGIO RUOTE		
	TORRE FARO		
P1	POSTI PER LE AUTO		
P2	POSTI MEZZI OPERATIVI		

- Preliminarmente alle attività di cantierizzazione, è onere dell'Appaltatore eseguire in tutte le aree la bonifica da ordigni esplosivi superficiale e profonda.
- L'organizzazione interna delle aree di cantiere è puramente indicativa. La stessa potrà essere rivista dall'appaltatore in fase di progetto esecutivo sulla base della propria esperienza, organizzazione, mezzi e apprestamenti a disposizione.
- Le aree di lavoro dovranno essere tutte delimitate secondo quanto indicato nell'elaborato grafico: la tipologia scelta è stata valutata la più adatta al contesto. Qualora le aree di lavoro risultassero essere dislocate in aree poco antropizzate, si ricorrerà sistematicamente all'utilizzo di recinzioni in plastica stampata di altezza pari a 1.5 m.
- La rappresentazione grafica degli allestimenti di cantiere* (baracche, ecc.) è puramente indicativa ma la quantificazione economica delle strutture a servizio è coerente con la presenza media in cantiere.
- Si precisa che nel computo metrico della sicurezza saranno valorizzati i soli apprestamenti di cantiere rientranti nei costi della sicurezza, considerando i rimanenti, rappresentati solamente come ingombri nelle aree di cantiere, oneri dell'appaltatore.

*Il dimensionamento delle aree è stato determinato all'interno del progetto di cantierizzazione.

NOTE
- La segnaletica dovrà essere conforme a quanto previsto dal D. Lgs. 81/08 e s.m.i. o alla norma UNI EN ISO 7010:2012.
- Per i criteri generali di sicurezza relativi alle procedure di revisione, integrazione e apposizione della segnaletica stradale destinata alle attività lavorative che si svolgono in presenza di traffico veicolare si faccia riferimento al Dl 22/01/2019 e agli schemi applicativi del DM 10/07/2002.
- In ogni caso, sarà cura della DL/CSE concordare con il Comune e gli Enti preposti le effettive procedure da attuare e la segnaletica da apporre per l'interruzione della viabilità pubblica.

COMMITTENTE:
APS holding
Aps Holding s.p.a.
Società soggetta all'attività di direzione e coordinamento del Comune di Padova

IL DIRETTORE FUNZIONALE
Dott. Ing. Diego Galiazzo

IL RESPONSABILE UNICO DEL PROCEDIMENTO
Arch. Gaetano Panetta

PROGETTAZIONE:

MANDATARIA
ITALFERR
GRUPPO FERROVIE DELLO STATO ITALIANE

MANDANTE
SDAprogetti
ASSOCIAZIONE PROFESSIONALE INGEGNERI

MANDANTE
BUREAU INTEGRATO S.r.l.
INGEGNERIA PER LE INFRASTRUTTURE

MANDANTE
PINI ITALIA

DIREZIONE GESTIONE COMMESSE
FIELD OPERATIONS SICUREZZA E MESSA IN SERVIZIO
PROGETTO DEFINITIVO

			DATA	FIRMA
IL RESPONSABILE DEI LAVORI (ai sensi del D. Lgs. 81/08 e s.m.i.)	Arch.	Gaetano Panetta	Nov. 2020	
Emessa da	Aps Holding S.p.a.			

			DATA	FIRMA
COORDINATORE PER LA PROGETTAZIONE in materia di sicurezza (ai sensi del D. Lgs. 81/08 e s.m.i.)	P- Ind.	Sergio Luci	Nov. 2020	
Incarico con lettera	Protocollo n. 7930 del 19/11/2020			
Emessa da	Responsabile dei lavori			

PROGETTAZIONE DEFINITIVA DELA NUOVA LINEA TRAMVIARIA NELLA CITTÀ DI PADOVA SIR 3

PIANO DI SICUREZZA E COORDINAMENTO
Planimetria aree di lavoro e di cantiere - Tav. 8 di 9

SCALA: **VARIE**

COMMESSA	LOTTO	FASE	ENTE	TIPO DOC.	OPERA/DISCIPLINA	PROGR.	REV.
NP00	00	D	72	PU	SZ0002	012	A

Rev.	Descrizione	Redatto	Data	Verificato	Data	Approvato	Data	Autorizzato Data
A	Emissione Definitiva	S. LUCI	NOVEMBRE 2020	R. ARQUI	NOVEMBRE 2020	A. FORCINITO	NOVEMBRE 2020	M. FORESTA NOVEMBRE 2020

File: n. Elab.: