LEGENDA

D LOC 🟥	Loop virtuale per la localizzazione in prossimità della zona Scambi
C ▼	Contatto su linea aerea per bloccamento scambio
▬ D	Cassa di Manovra Scambio Elettrica
⊢◇☒ SD	Segnale Deviatoio
F LOC 🟦	Loop virtuale per la localizzazione in Fermata
I LOC 🟩	Loop virtuale per la localizzazione in linea per priorità semaforica
⊢●●● ST	Segnale lato Tram per protezione Incrocio stradale con priorità semaforica
MD ⋈	Mass Detector (MD) per localizzazione in area Deposito
╲	Deviatoio
⊢DISP ─ ☒ S	Segnale Deposito (Via Libera/Via Impedita con Display indicante il numero della via di corsa di destinazione)
⊢─☒ S	Segnale Deposito (Via Libera/Via Impedita)
AP	Access Point WI-FI
←	Asse rotaia e verso di percorrenza
→	Senso di marcia veicoli
1 Nome Fermata Km 0+000	Indicazione fermata
▭	Banchina di fermata

COMMITTENTE:

IL DIRETTORE FUNZIONALE
Dott. Ing. Diego Galiazzo

IL RESPONSABILE UNICO DEL PROCEDIMENTO
Arch. Gaetano Panetta

Aps Holding s.p.a.
Società soggetta all'attività di direzione e coordinamento del Comune di Padova

PROGETTAZIONE: MANDATARIA

MANDANTE

MANDANTE

MANDANTE

PROGETTAZIONE DEFINITIVA DELLA NUOVA LINEA TRAMVIARIA NELLA CITTÀ DI PADOVA SIR 3

PROFILO SCHEMATICO SEGNALAMENTO E LOCALIZZAZIONE
Piazzale della Stazione - Capolinea Voltabarozzo

IL PROGETTISTA RESPONSABILE DELL'INTEGRAZIONE
Dott. Ing. Luca Bernardini

SCALA : -

COMMESSA	LOTTO	FASE	ENTE	TIPO DOC.	OPERA/DISCIPLINA	PROGR.	REV.
NP00	00	D	16	DX	IS0000	003	B

Revis.	Descrizione	Redatto	Data	Verificato	Data	Approvato	Data	Autorizzato Data
A	EMISSIONE ESECUTIVA	P. Manna Paolo Manna	Aprlle 2020	F. David	Aprlle 2020	A. Peresso	Aprlle 2020	P. Rivoli Dicembre 2020
B	EMISSIONE dopo commenti 252-01_DEF_MV_SEGN_01_RVI01 del 16.07.2020	P. Manna Paolo Manna	Dicembre 2020	F. David	Dicembre 2020	A. Peresso	Dicembre 2020	

File: NP0000D16DXIS0000003B.dwg

n.Elab.: -

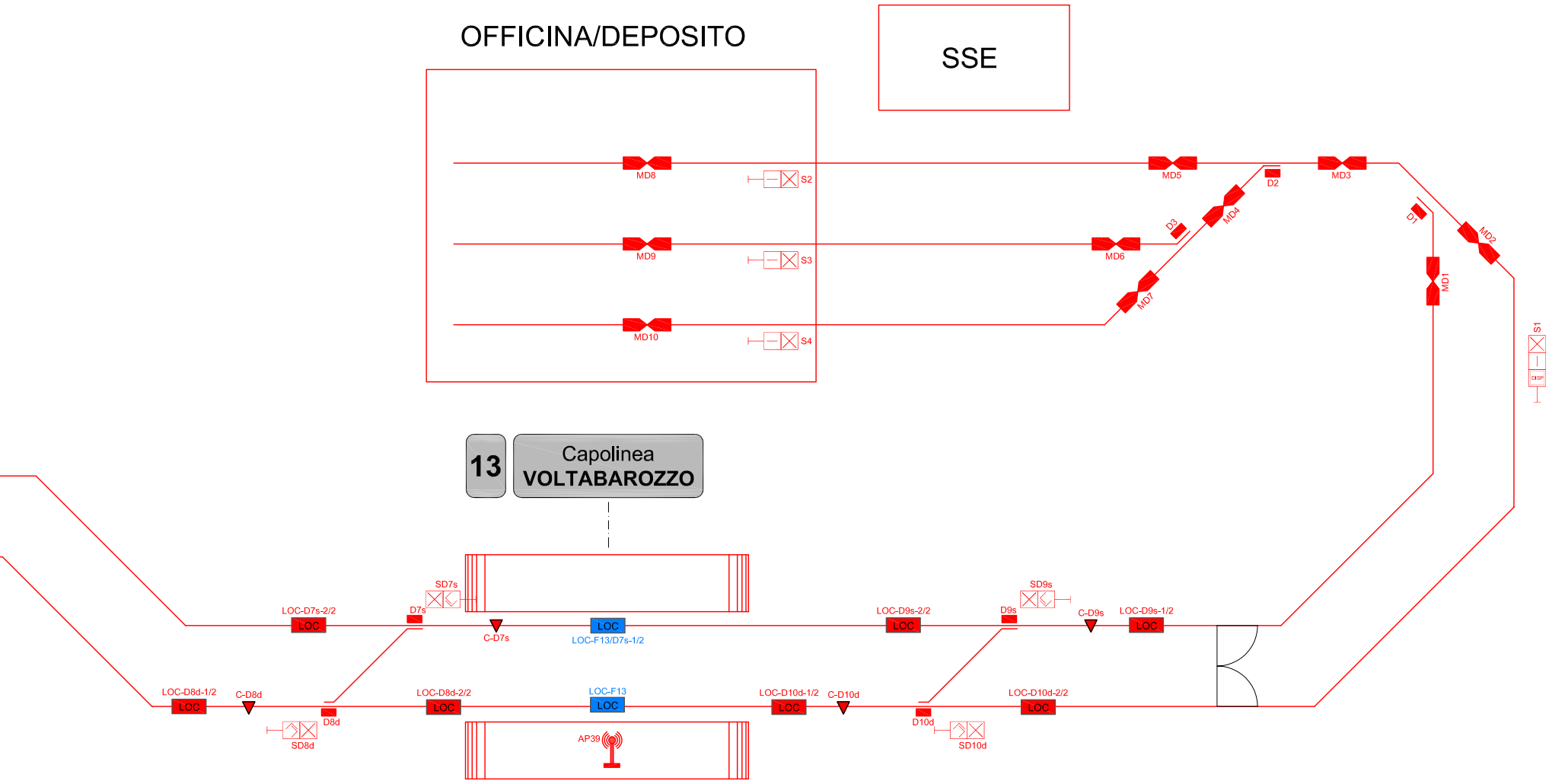
OFFICINA/DEPOSITO
SSE
MD8
MD9
MD10
S2
S3
S4
MD5
MD3
D2
MD6
D3
MD4
MD7
D1
MD2
MD1
S1
DISP
13
Capolinea
VOLTABAROZZO
SD7s
LOC-D7s-2/2
D7s
C-D7s
LOC
LOC-F13/D7s-1/2
LOC-D9s-2/2
SD9s
D9s
C-D9s
LOC-D9s-1/2
LOC-D8d-1/2
C-D8d
D8d
SD8d
LOC-D8d-2/2
LOC-F13
AP39
LOC-D10d-1/2
C-D10d
D10d
SD10d
LOC-D10d-2/2

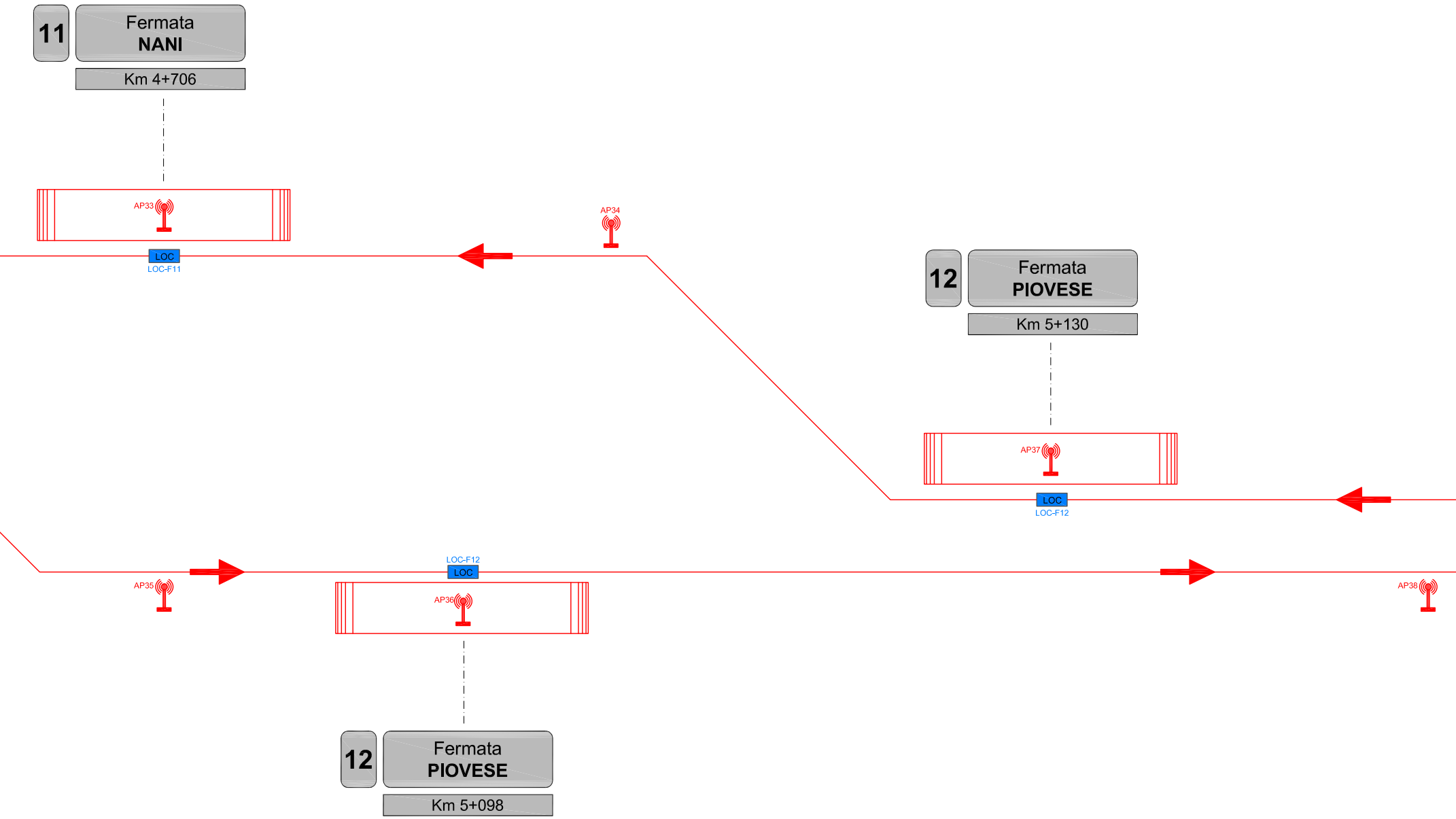
11
Fermata
NANI
Km 4+706
AP33
LOC
LOC-F11
AP34
12
Fermata
PIOVESE
Km 5+130
AP37
LOC
LOC-F12
AP35
LOC-F12
LOC
AP36
AP38
12
Fermata
PIOVESE
Km 5+098

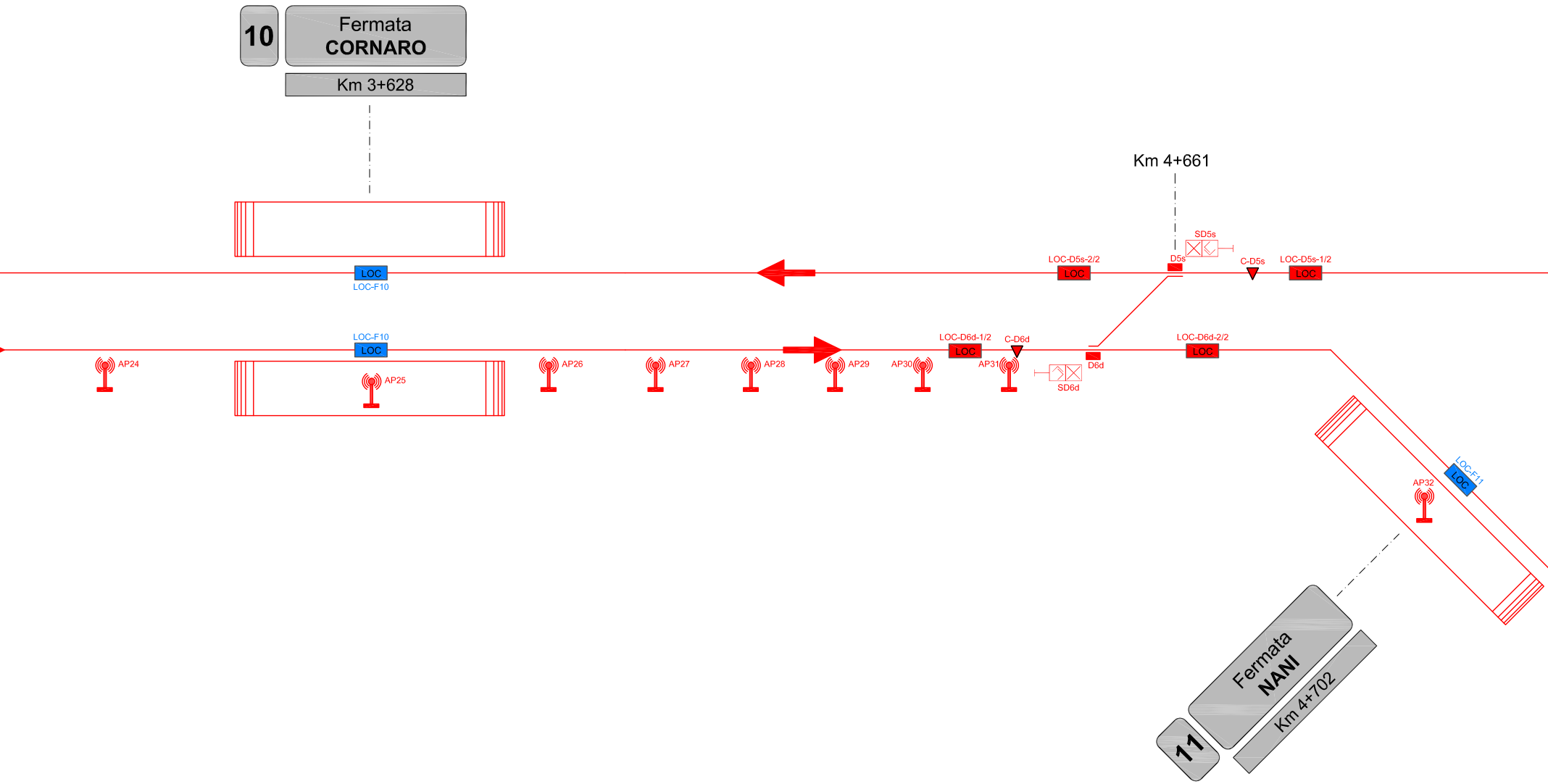
10
Fermata
CORNARO
Km 3+628
Km 4+661
SD5s
D5s
C-D5s
LOC-D5s-2/2
LOC
LOC-D5s-1/2
LOC
LOC
LOC-F10
LOC-F10
LOC
AP24
AP25
AP26
AP27
AP28
AP29
AP30
AP31
LOC-D6d-1/2
LOC
C-D6d
SD6d
D6d
LOC-D6d-2/2
LOC
LOC-F11
LOC
AP32
Fermata
NANI
Km 4+702
11

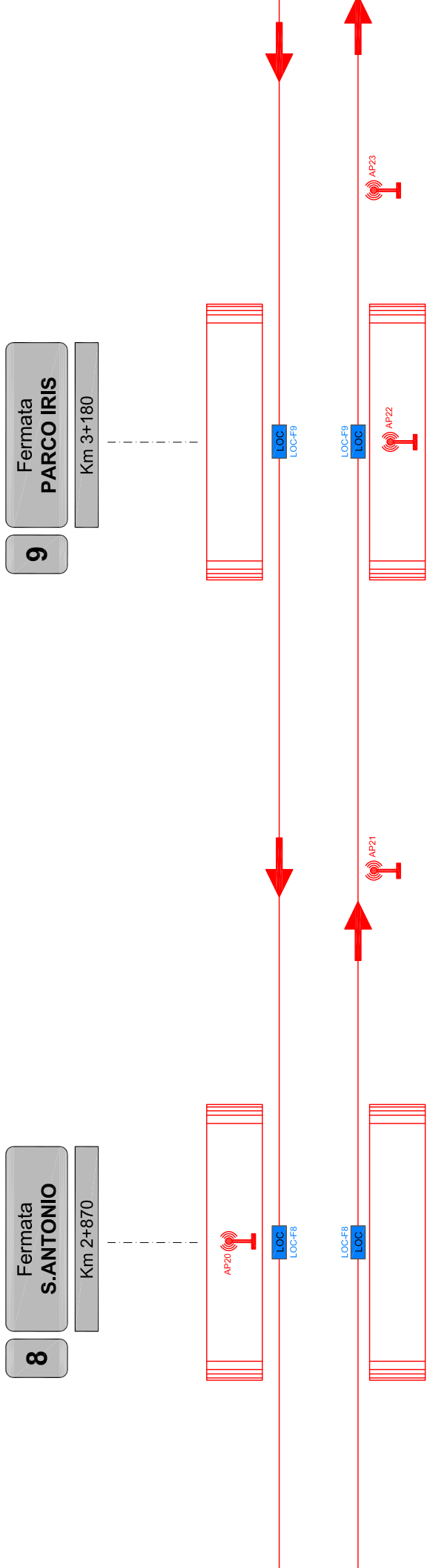
8
Fermata
S.ANTONIO
Km 2+870
AP20
LOC
LOC-F8
LOC-F8
LOC
AP21
9
Fermata
PARCO IRIS
Km 3+180
LOC
LOC-F9
LOC-F9
LOC
AP22
AP23

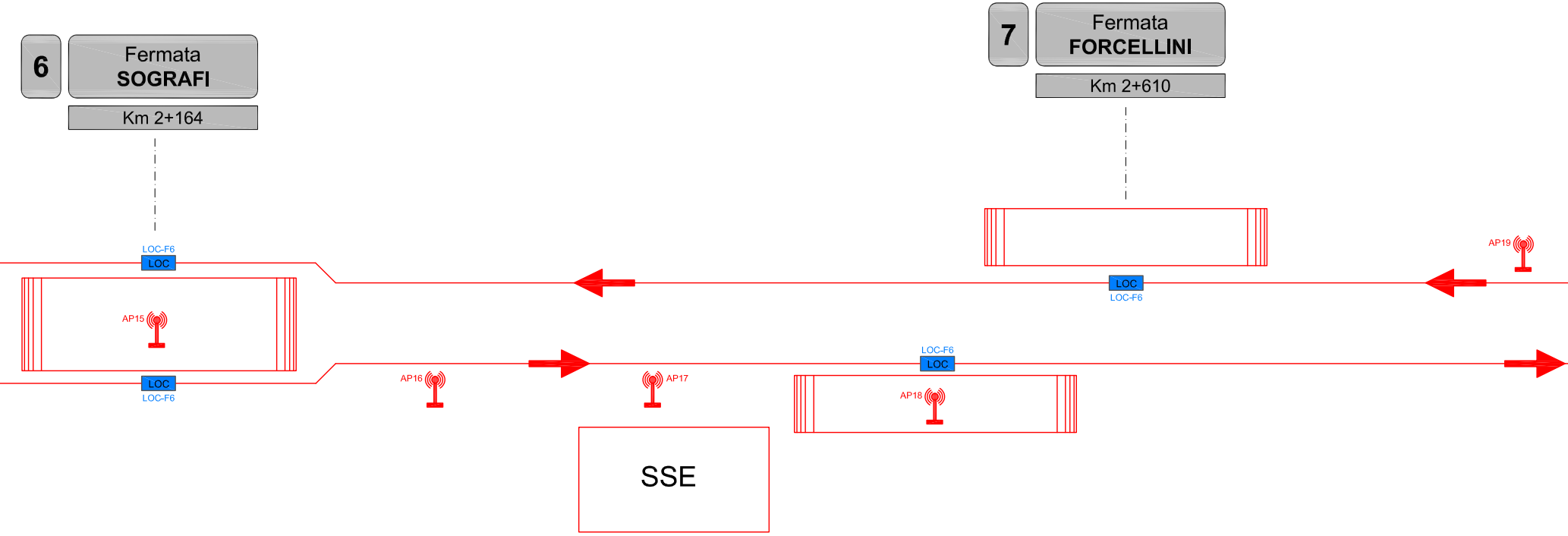
6
Fermata
SOGRAFI
Km 2+164
7
Fermata
FORCELLINI
Km 2+610
LOC-F6
LOC
AP15
LOC
LOC-F6
AP16
AP17
SSE
LOC-F6
LOC
AP18
LOC
LOC-F6
AP19

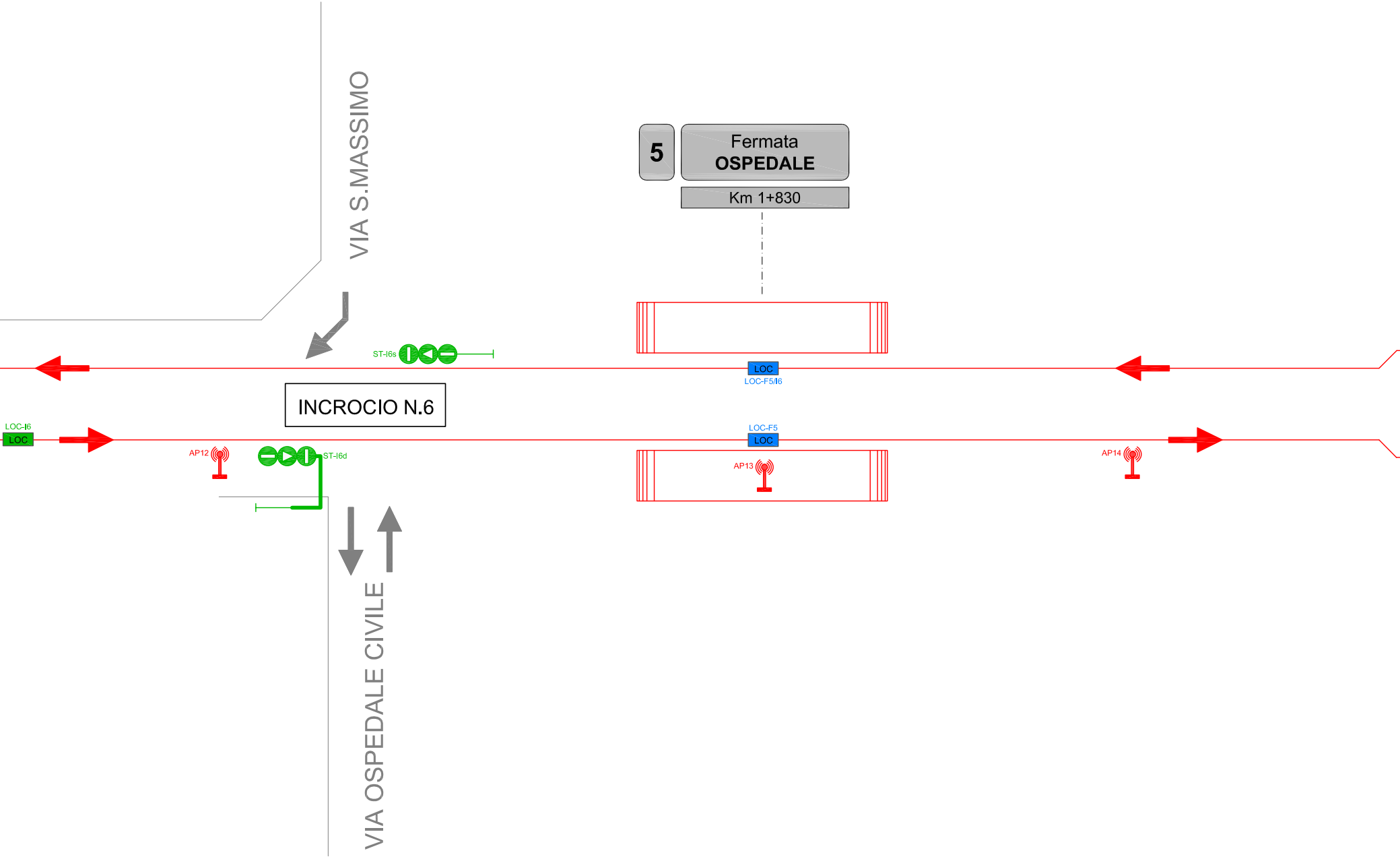

5
Fermata
OSPEDALE
Km 1+830
VIA S.MASSIMO
ST-I6s
INCROCIO N.6
LOC
LOC-F5/I6
LOC-F5
LOC
LOC-I6
LOC
AP12
ST-I6d
AP13
AP14
VIA OSPEDALE CIVILE

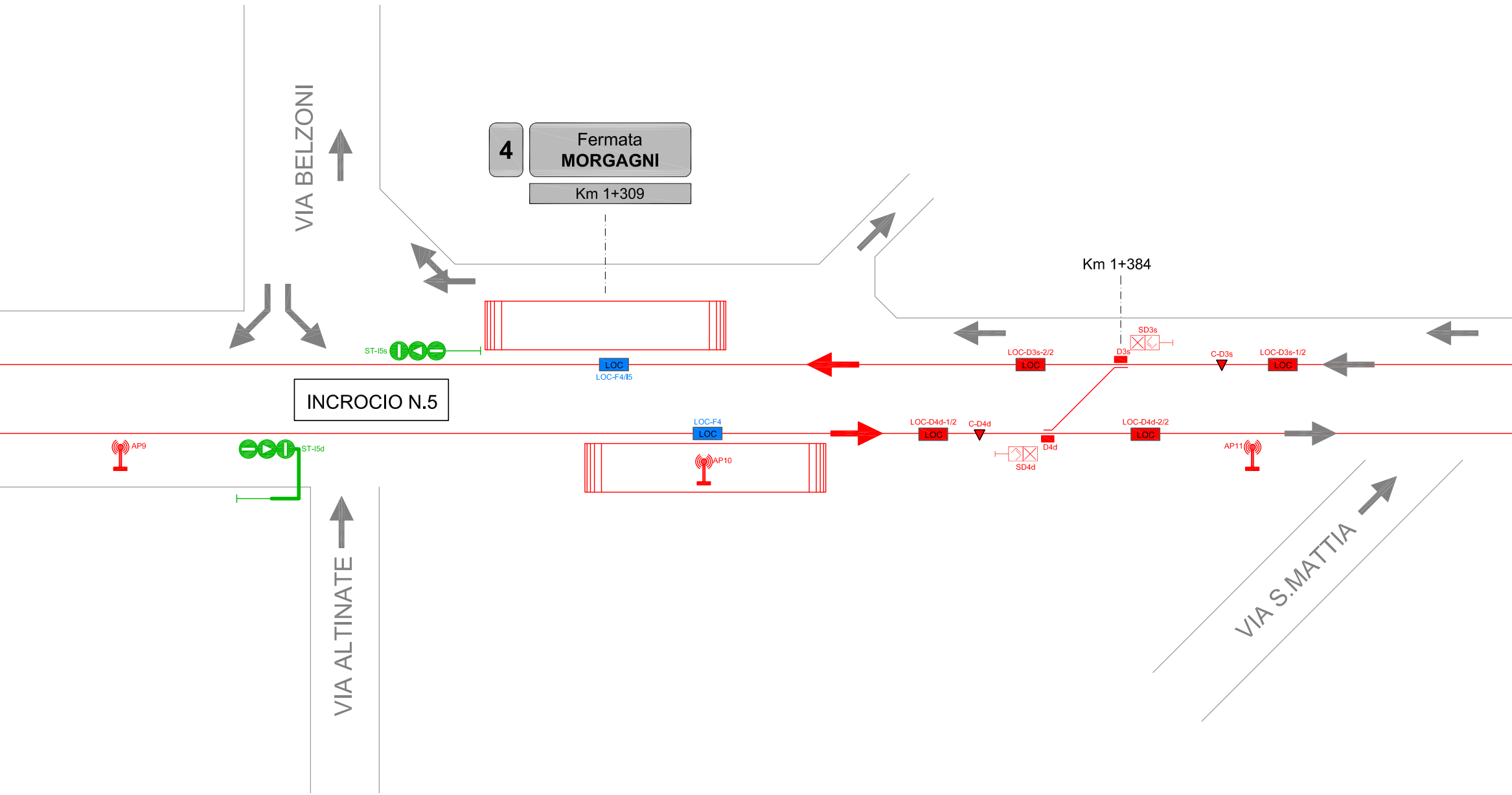
VIA BELZONI
4
Fermata
MORGAGNI
Km 1+309
Km 1+384
SD3s
LOC-D3s-2/2
LOC
D3s
C-D3s
LOC-D3s-1/2
LOC
ST-I5s
LOC
LOC-F4/I5
INCROCIO N.5
LOC-F4
LOC
LOC-D4d-1/2
LOC
C-D4d
D4d
SD4d
LOC-D4d-2/2
LOC
AP11
AP9
ST-I5d
AP10
VIA ALTINATE
VIA S.MATTIA

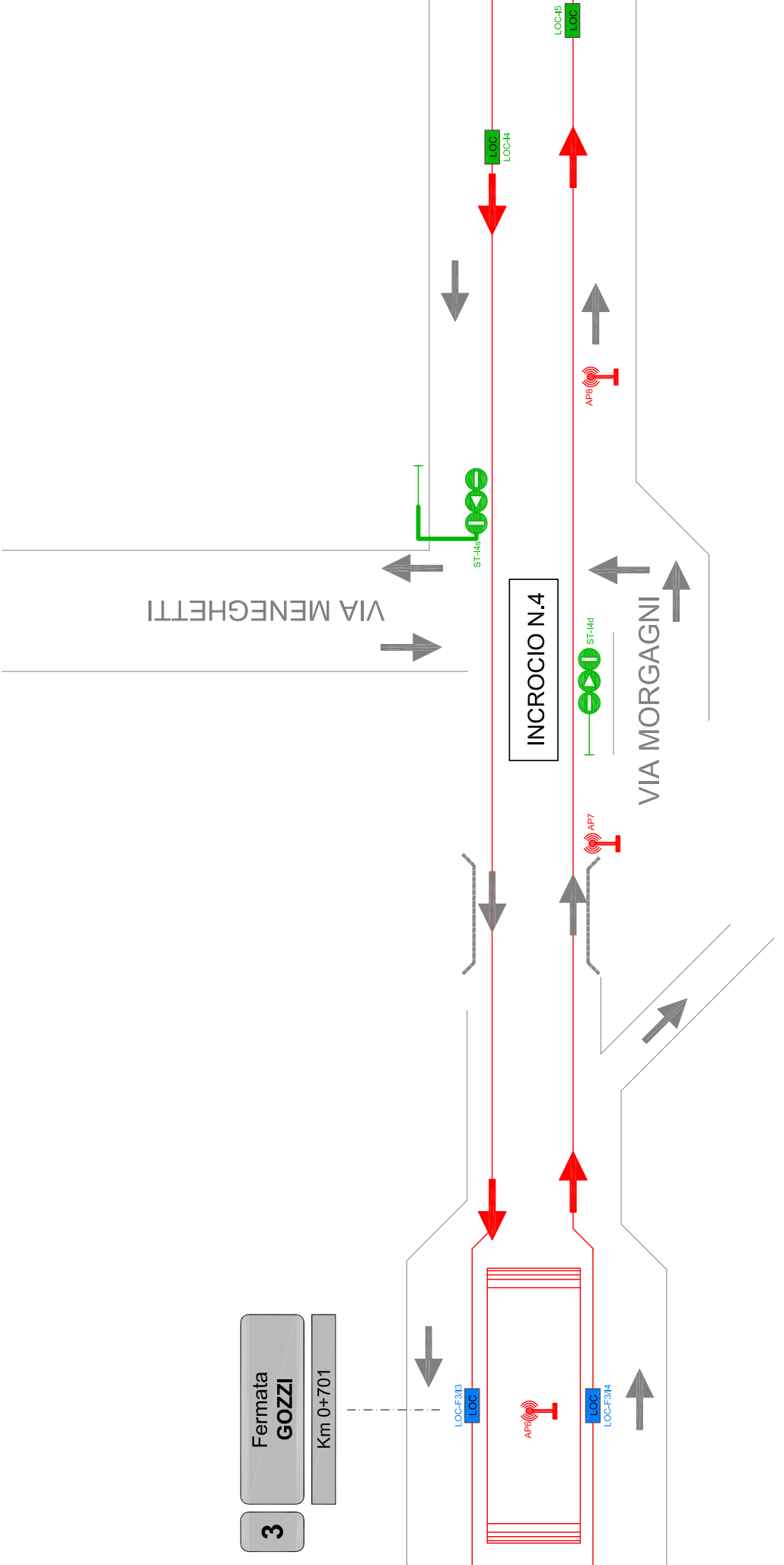
LOC
LOC-I5
LOC
LOC-I4
AP8
ST-I4s
VIA MENEGHETTI
INCROCIO N.4
ST-I4d
VIA MORGAGNI
AP7
LOC-F3/I3
LOC
AP6
LOC
LOC-F3/I4
3
Fermata
GOZZI
Km 0+701

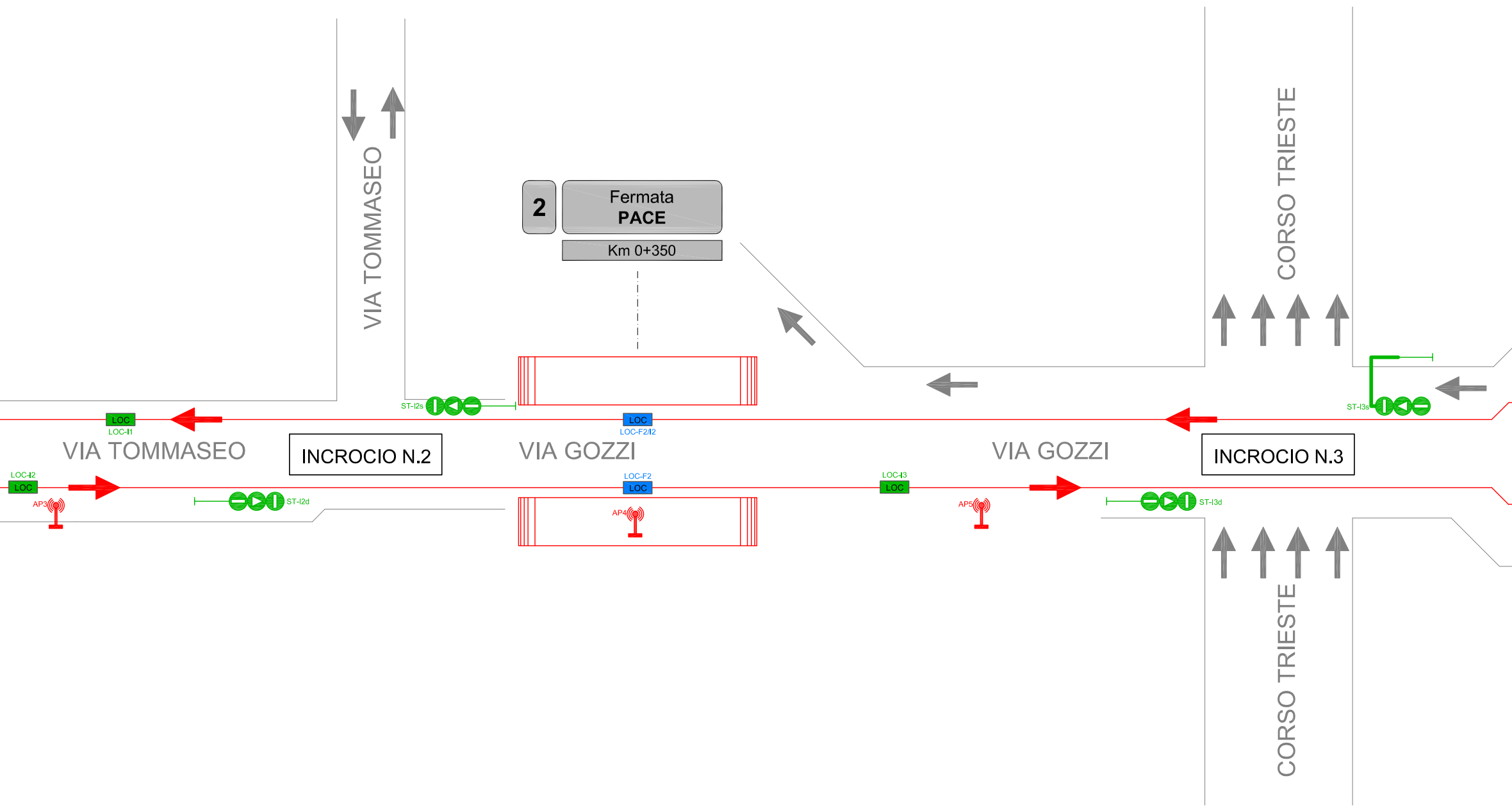
VIA TOMMASEO
2
Fermata
PACE
Km 0+350
CORSO TRIESTE
ST-I2s
LOC
LOC-I1
LOC
LOC-F2/I2
ST-I3s
VIA TOMMASEO
INCROCIO N.2
VIA GOZZI
VIA GOZZI
INCROCIO N.3
LOC-I2
LOC
AP3
ST-I2d
LOC-F2
LOC
AP4
LOC-I3
LOC
AP5
ST-I3d
CORSO TRIESTE

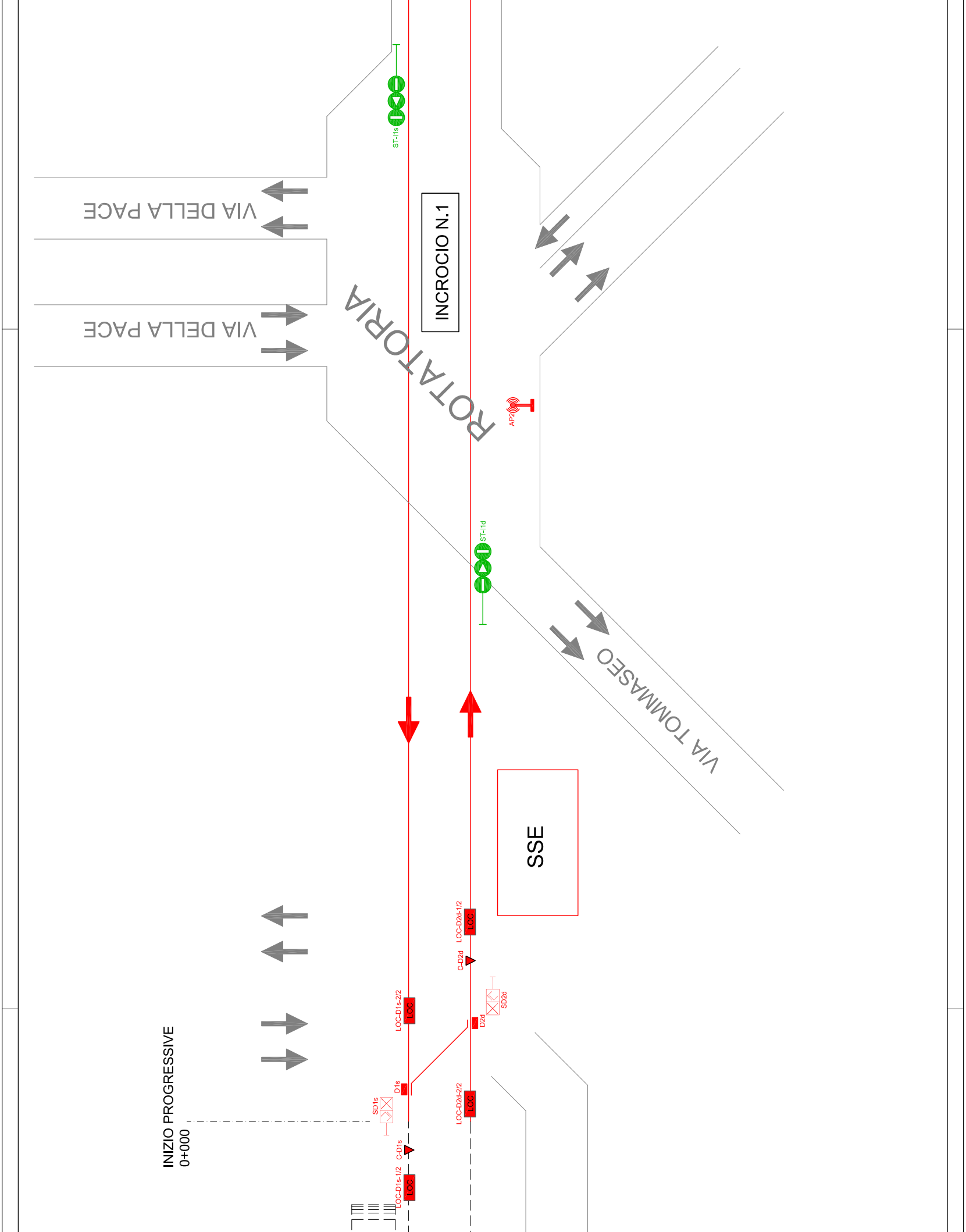
ST-I1s
VIA DELLA PACE
VIA DELLA PACE
INCROCIO N.1
ROTATORIA
AP2
ST-I1d
VIA TOMMASEO
SSE
LOC-D2d-1/2
LOC
C-D2d
SD2d
D2d
LOC-D1s-2/2
LOC
D1s
SD1s
LOC-D2d-2/2
LOC
INIZIO PROGRESSIVE
0+000
C-D1s
LOC-D1s-1/2
LOC

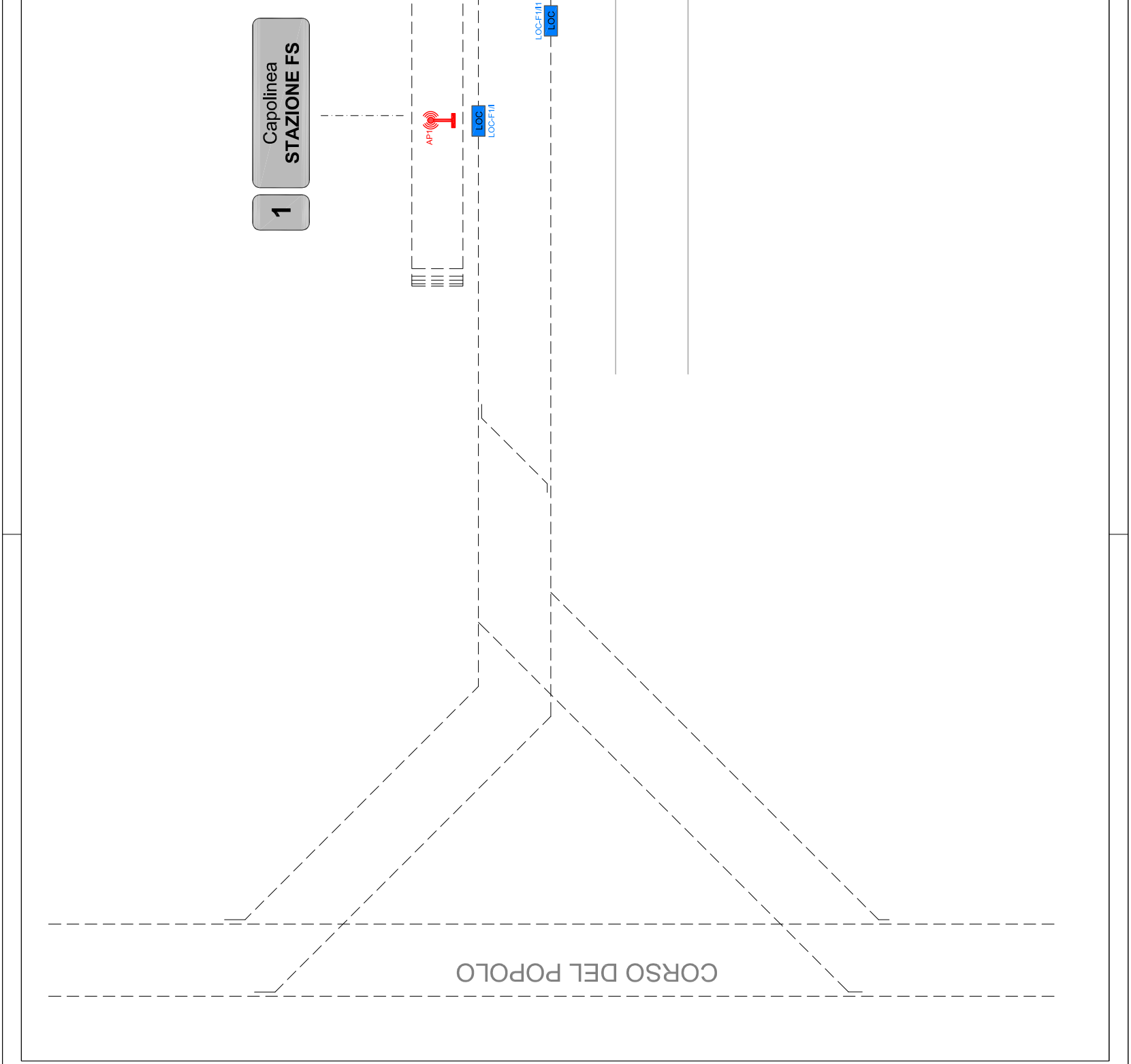
Capolinea
STAZIONE FS
1
AP1
LOC
LOC-F1/I
LOC
LOC-F1/I1
CORSO DEL POPOLO