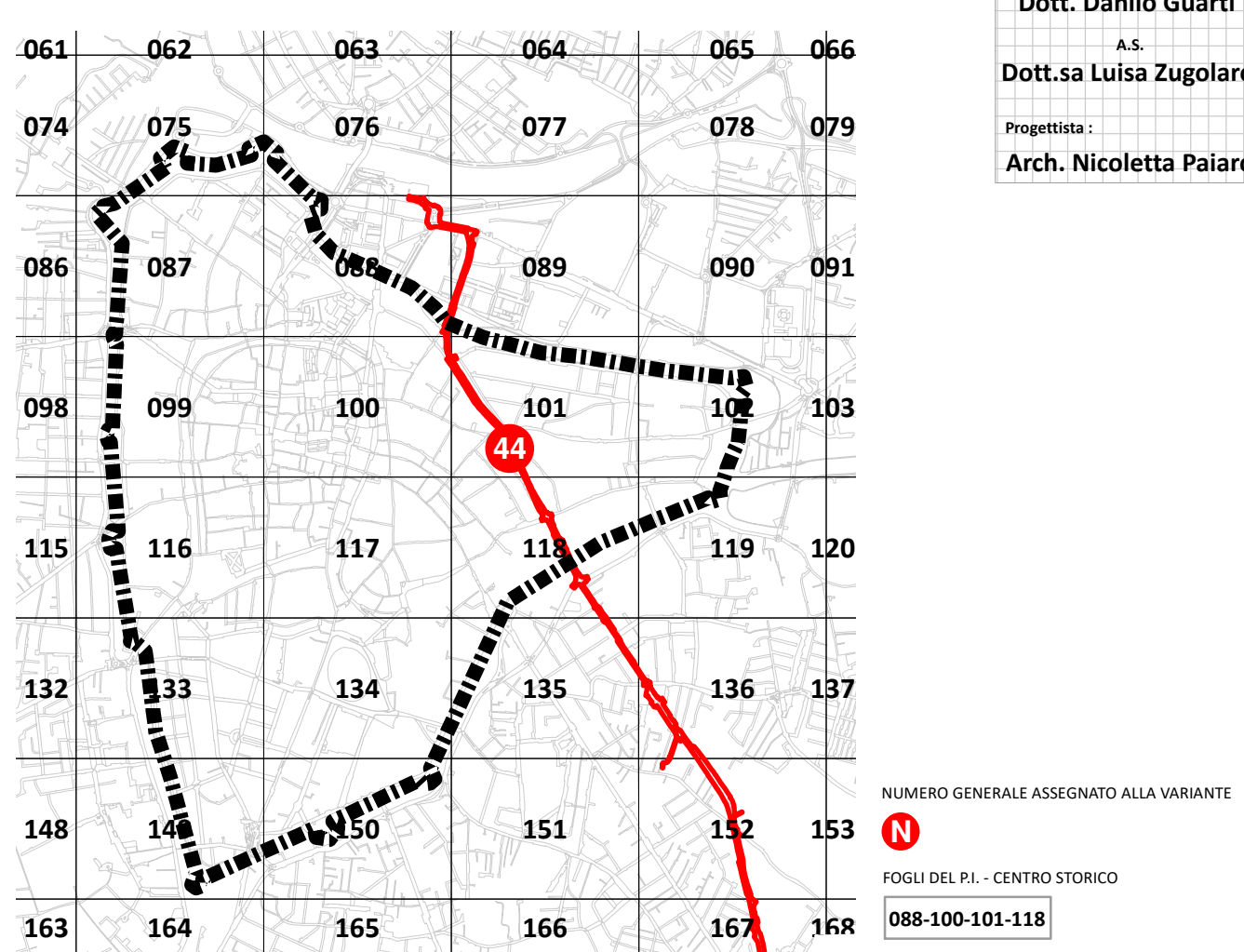




VARIANTE AL PIANO DEGLI INTERVENTI

Progettazione definitiva della nuova
linea tramviaria nella città di Padova SIR3
ai sensi del D.p.r. 327/2001 art. 19 c. 2 e s.m.l.



Capo Settore
Urbanistica e Servizi Catastrali
Dott. Danilo Guarti
A.S.
Dott.ssa Luisa Zugolaro
Progettista:
Arch. Nicoletta Palaro

PI-03 P.I. CENTRO STORICO - ATTUALE

Maggio 2021

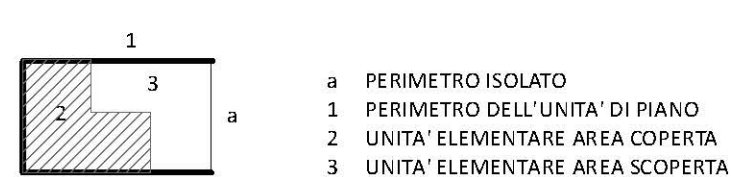


LEGENDA - (ex) B1

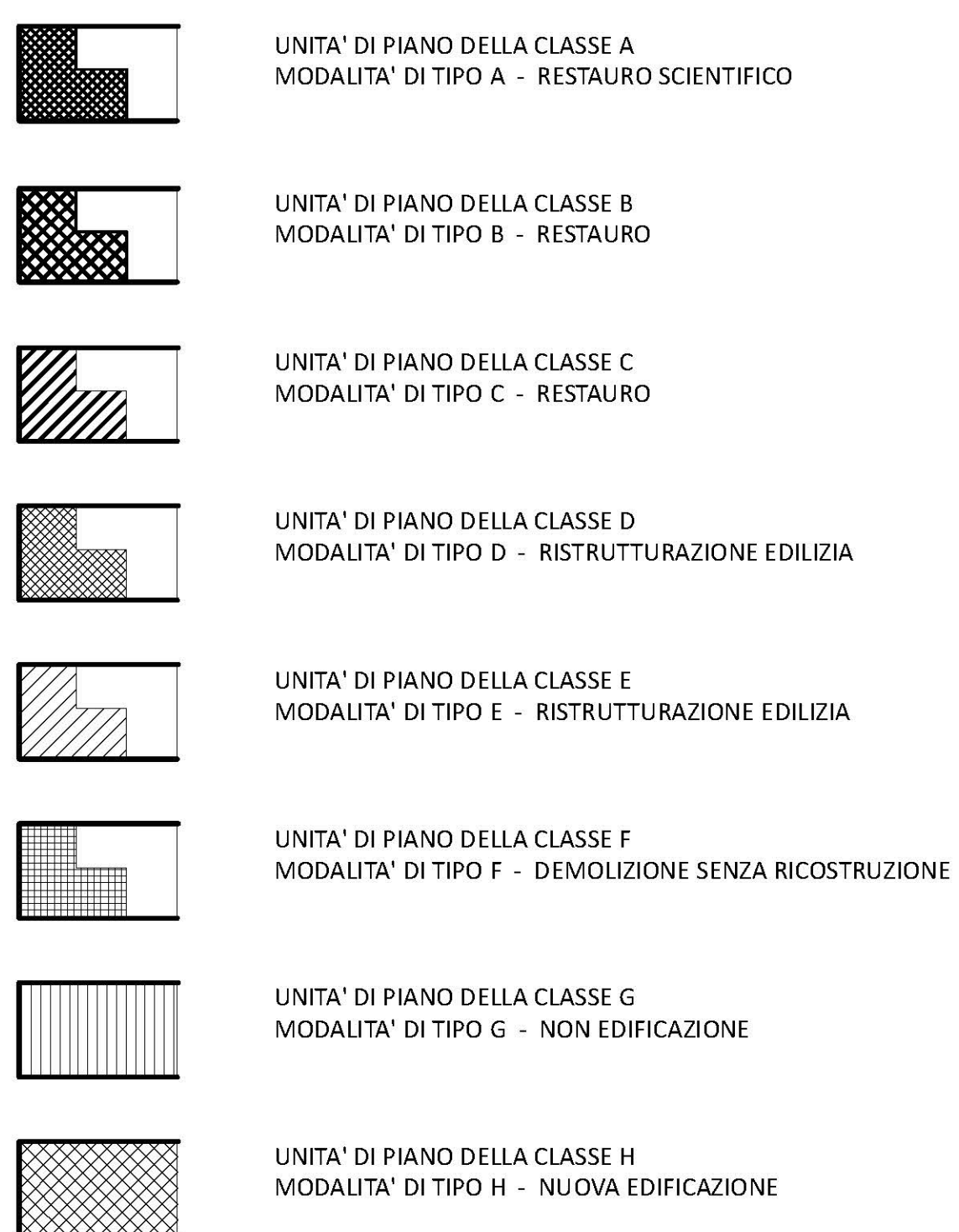
(MODALITA' DI ATTUAZIONE)

• • • PERIMETRO DEL CENTRO STORICO

STRUTTURA DELLE UNITA' DI PIANO ALL'INTERNO DEGLI ISOLATI

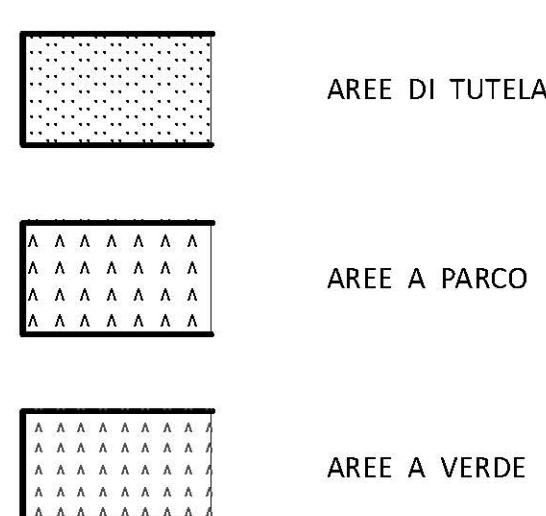


MODALITA' DI ATTUAZIONE DEGLI INTERVENTI NELLE UNITA' DI PIANO
CLASSIFICAZIONE DELLE UNITA' DI PIANO DERIVATA DALL'EDIFICIO CON PIU' ALTO VALORE CULTURALE



○ ○ ○ ○ ○ PERIMETRO DEL SISTEMA PRATO DELLA VALLE
○ ○ ○ ○ ○ PERIMETRO DELL'AREA DI TUTELA DELL'ORTO BOTANICO
○ ○ ○ ○ ○ ACCORDO DI PROGRAMMA PER LA REALIZZAZIONE DEL "NUOVO POLO DELLA SALUTE - OSPEDALE POLICLINICO DI PADOVA"
- - - - - LIMITE DI MT. 40 DI DISTACCO DAI CONFINI DELL'ORTO BOTANICO

Modalità di intervento nelle aree del "Sistema Bastionato"



LEGENDA - (ex) B2

(DESTINAZIONI D'USO)

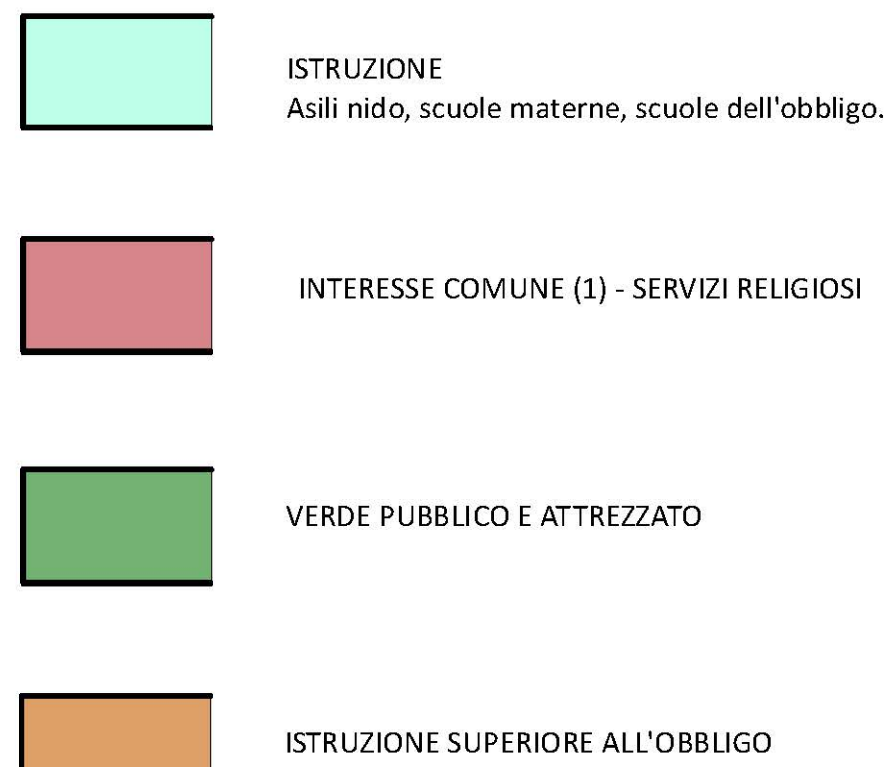
--- LIMITI DELLA VARIANTE

— LIMITI TOTALE INTERVENTO

DESTINAZIONI RESIDENZIALE, COMMERCIALE, DIREZIONALE,
TURISTICA E ARTIGIANALE ART. 43 N.T.A.

SERVIZI DI INTERESSE GENERALE ART. 43 N.T.A.

AREE PER SERVIZI PUBBLICI ART. 43 N.T.A.



(P) PARCHEGGI E AUTORIMESSE

(N) MODIFICHE AI SENSI DI QUANTO DISPOSTO
DALL'ART. 5.1.1 DEL P.A.T. (CON AUMENTO DI VOLUME)

NOTA
(1) Le aree per "servizi civici" sono incluse nelle aree per "attrezzature di interesse comune"