COMUNE DI PADOVA

DOMANDA DI ADOZIONE E APPROVAZIONE DI UN PIANO URBANISTICO ATTUATIVO ai sensi dell'art. 20 della L.R. n. 11 del 23 aprile 2004 DENOMINATO "PIANO IMMOBIL GREEN" NELLA ZONA DI PEREQUAZIONE INTEGRATA IN VIA DEL BIGOLO

sezioni longitudinali

TAV.10a
scala 1: 500
scala 1: 100

STUDIO SIDOTI INGEGNERIA-ARCHITETTURA
C.SO DEL POPOLO, 6 (PD) - tel. 049.8756955 fax 049.651570
E-MAIL info@studiosidoti.com

scala lunghezze 1 : 500
scala altezze 1 : 100

SEZIONE LONGITUDINALE A-A

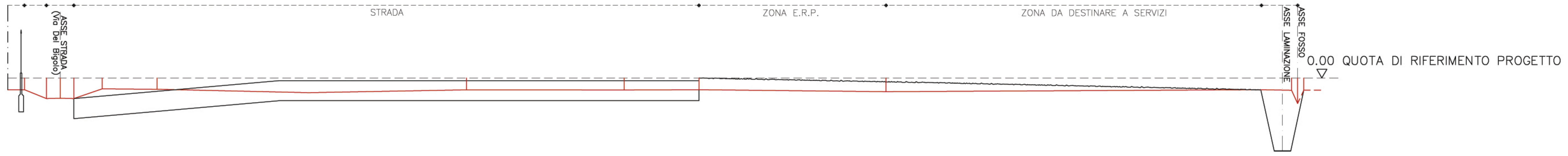

		0	1	2	3	4	5	6	7	8	9	10	11
DISTANZE PARZIALI	(m)	3,31	2,07	2,06	4,26	8,25	46,55	23,73	11,26	28,15	60,99	0,92	
QUOTE TERRENO ESISTENTE	(m s.q.rif.)	-0.35	-0.62	-0.61	-0.62	-0.32	-0.34	-0.35	-0.36	-0.35	-0.41	-0.37	-0.77

NUMERO DELLE SEZIONI			1		B	C	4					
DISTANZE PARZIALI	(m)	10,59	20,23	4,50	23,73	23,73	11,26	28,15	56,39	2,00	2,50	1,95
DISTANZE PROGRESSIVE	(m)	0,00	10,59	30,82	35,32	59,05	82,78	94,04	122,19	178,58	180,58	183,08	185,03
QUOTE DI PROGETTO	(m)	-0.62	-0.34	-0.08	-0.08	-0.08	-0.08	-0.08 0.00	-0.12	-0.35	-2.20	-2.20	-0.37

scala lunghezze 1 : 500
scala altezze 1 : 100

SEZIONE LONGITUDINALE B-B

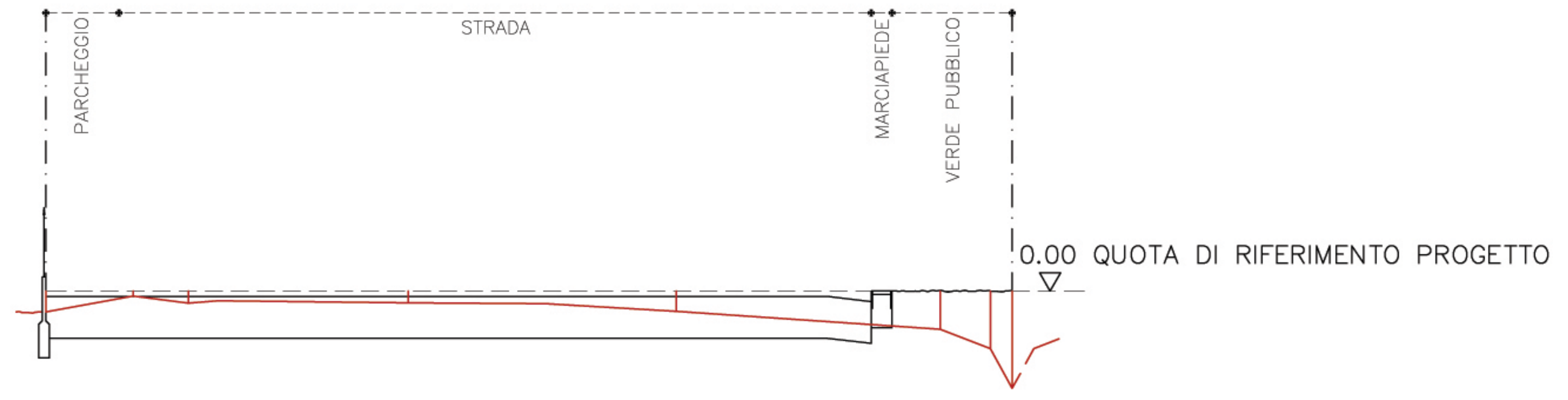

		0	1	2	3	4	5	6	7
DISTANZE PARZIALI	(m)	6,28	3,97	15,83	19,32	19,00	3,61	1,57	
QUOTE TERRENO ESISTENTE	(m s.q.rif.)	-0.30	-0.07	-0.17	-0.17	-0.29	-0.55	-0.83	-1.40

NUMERO DELLE SEZIONI				3	2	A				
DISTANZE PARZIALI	(m)	5,26	7,13	23,65	20,40	3,00	1,50	8,64		
DISTANZE PROGRESSIVE	(m)	0.00	5.26	12.39	36.04	56.44	59.44	60.94	69.58	
QUOTE DI PROGETTO	(m)	-0.30	-0.08	-0.08	-0.08	-0.08	-0.08	-0.15	0.00	0.00

scala lunghezze 1 : 500
scala altezze 1 : 100

SEZIONE LONGITUDINALE C-C

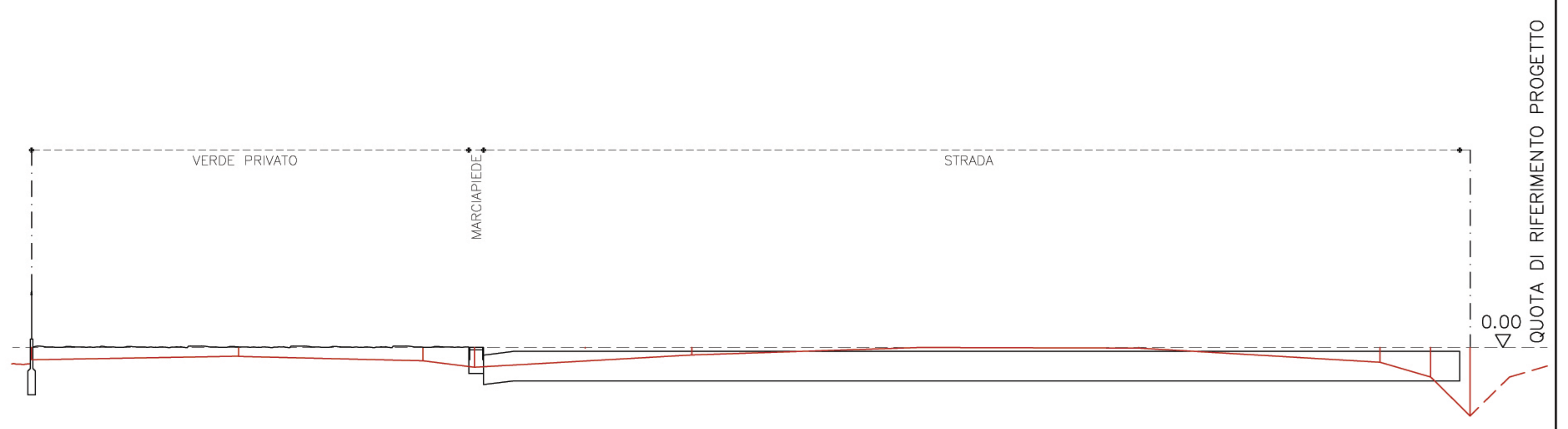

		0	1	2	3	4	5	6	7	8	9
DISTANZE PARZIALI	(m)	21,02	18,72	5,24	22,07	23,16	22,19	24,49	5,14	4,00	
QUOTE TERRENO ESISTENTE	(m s.q.rif.)	-0.25	-0.18	-0.27	-0.40	-0.15	0.00	-0.01	-0.30	-0.60	-1.39

NUMERO DELLE SEZIONI					A	5	6			
DISTANZE PARZIALI	(m)	44,38	1,50	3,00	30,40	31,35	34,35	1,05		
DISTANZE PROGRESSIVE	(m)	0,00	44,38	45,88	48,88	79,28	110,63	144,98	146,03	
QUOTE DI PROGETTO	(m)	0.00	0.00	-0.15	-0.08	-0.08	-0.08	-0.08		