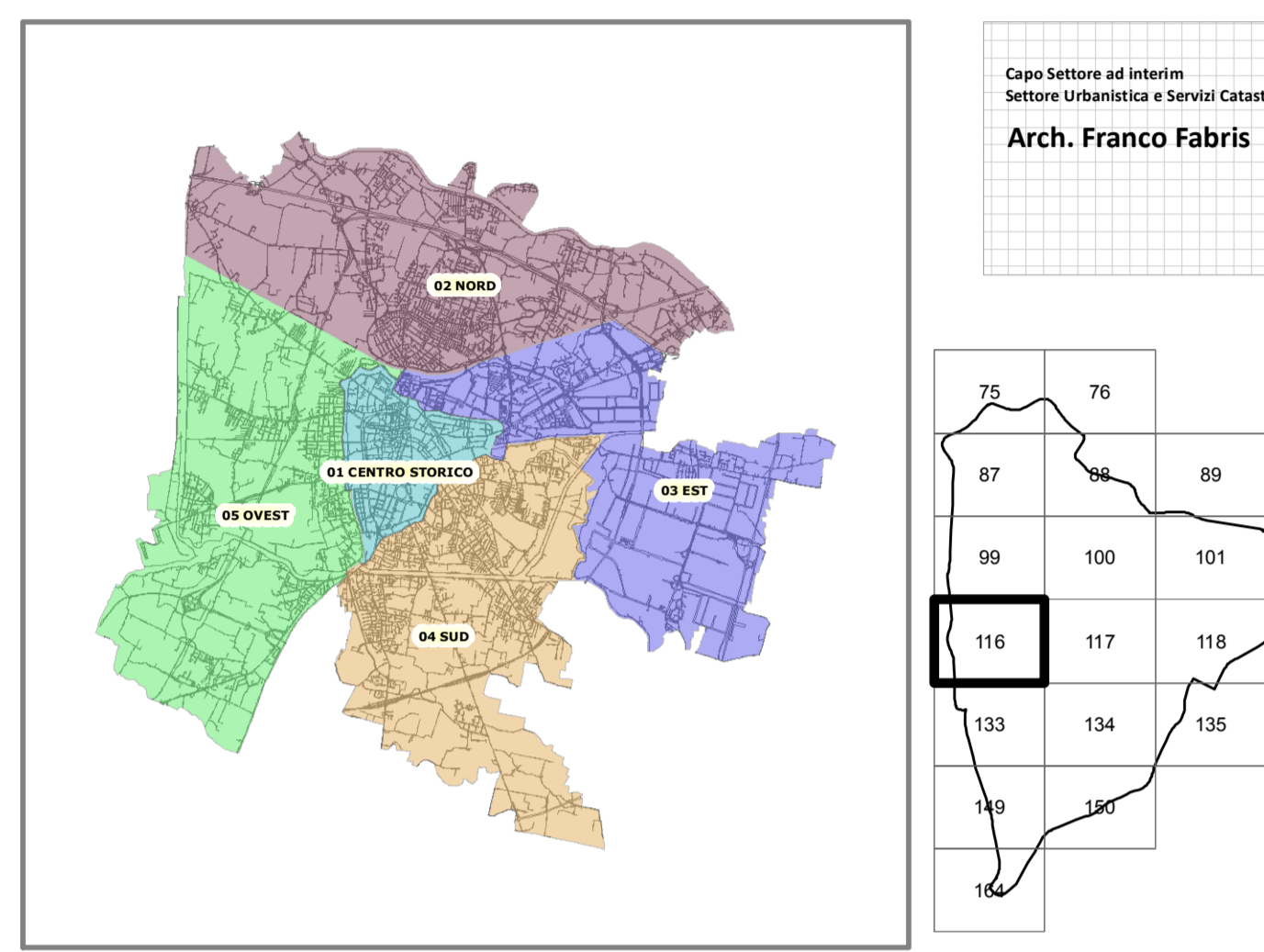


VARIANTE AL PIANO DEGLI INTERVENTI PER L'ADEGUAMENTO ALLE NORME E DIRETTIVE DEL P.A.T. CON PRECISAZIONE DEGLI AMBITI INSEDIATIVI
Ai sensi dell'art. 18 della Legge 23 aprile 2004, n. 11

Scala **1:1000** **ZONA DEL CENTRO STORICO CONTRODEDUZIONI ALLE OSSERVAZIONI**



Foglio **116** AGGIORNAMENTO P.I. Centro Storico APRILE 2016

VARIANTI APPROVATE CON DELIBERA DI GIUNTA REGIONALE ED ALTRI PROVVEDIMENTI
APPROVAZIONI SUCCESSIVE ALLA VARIANTE APPROVATA CON DELIBERAZIONE DI GIUNTA REGIONALE N. 6294 DEL 27.10.1992

VARIANTE N.	FOGLIO B1 N.	FOGLIO B2 N.	OGGETTO DELLA VARIANTE	DELIBERA DI APPROVAZIONE	EFFICACIA DAL ...
1	87-89 100-117 134-135	87-89-100 116-117-118 134-135	VARIANTE AL PIANO REGOLATORE GENERALE PER LA "ZONA DEL CENTRO STORICO"	D.G.R. 3659 DEL 21.10.1997	30.11.1997 (B.U.R.V. n. 95 del 14.11.97)
2	---	149	VARIANTE PARZIALE AL P.R.G. PER L'ATTRIBUZIONE DI UNA NUOVA DESTINAZIONE D'USO AD UNA UNITA' DI PIANO IN VIA DIAZ	D.G.R. 2048 DEL 04.07.2003	12.08.2003 (B.U.R.V. n. 70 del 25.07.03)
3	88-116 117-134	87-89-100 116-117 133-134	VARIANTE "ZONA DEL CENTRO STORICO" NUOVI AMBITI ZONE DI DEGRADO	D.G.R. 4158 DEL 30.12.2008	04.02.2009 (B.U.R.V. n. 7 del 20.01.09)

MODIFICHE APPROVATE CON DELIBERA DEL CONSIGLIO COMUNALE
AI SENSI DELL'ART. 42.4.3 O DELL'ART. 43.2 SENZA VARIANTE P.R.G. APPROVAZIONI SUCCESSIVE ALLA VARIANTE APPROVATA CON DELIBERAZIONE DI GIUNTA REGIONALE N. 6294 DEL 27.10.1992

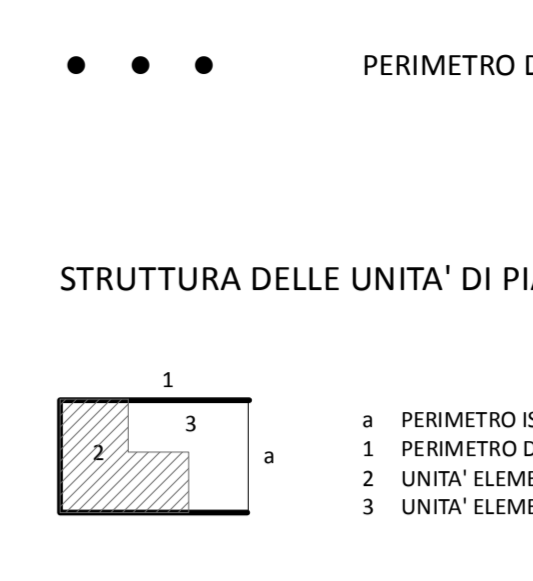
MODIFICA N.	FOGLIO B1 N.	FOGLIO B2 N.	OGGETTO DELLA MODIFICA	DELIBERA DI APPROVAZIONE	EFFICACIA DAL ...
1	---	102 - 119	MODIFICA AI SENSI ART. 43.2 DELLE N.T.A. DEL P.R.G. DELLA DESTINAZIONE SPECIFICA DI UN'AREA UBICATA IN VIA G. D'URUS	D.C.C. 252 DEL 04.12.1995	04.12.1995
2	134	---	MODIFICA AI SENSI ART. 43.2 DELLE N.T.A. DEL P.R.G. DELLA DESTINAZIONE SPECIFICA DI UN'AREA UBICATA IN VIA G. D'URUS	D.C.C. 60 DEL 30.07.2000	24.07.2000
3	102	134 - 102	PIANO DELLE ALIENAZIONI IMMOBILIARI ANNO 2014 - PALAZZO ANGELI - VIA OGNISSANTI	D.C.C. n.7 DEL 23.02.2015	07.03.2015
4	---	100 - 101 117	MODIFICA DELLA DESTINAZIONE URBANISTICA DI DUE EDIFICI DELLO STATO INDIVIDUATI NEI: A - PALAZZO RINALDI B - CASERMA BARZON	D.C.C. n.9 DEL 23.02.2015	07.03.2015
5	---	87	MODIFICA IN CENTRO STORICO DELLA DESTINAZIONE URBANISTICA DELL'AREA "EX ZANTOMIO" IN VIA RAGGIO DI SOLE N. 21	D.C.C. n.24 DEL 30.03.2016	14.04.2016
6	---	117-134	MODIFICA IN CENTRO STORICO DELLA DESTINAZIONE URBANISTICA EDIFICIO IN VICOLO TABACCO	D.C.C. n.35 DEL 30.03.2016	14.04.2016

Coordinate System: Monte Mario Italy 1
Projection: Transverse Mercator
Datum: Monte Mario
False Easting: 1.500.000.0000
False Northing: 0.0000
Central Meridian: 9.0000
Scale Factor: 0.9998
Latitude Of Origin: 0.0000
Units: Meter

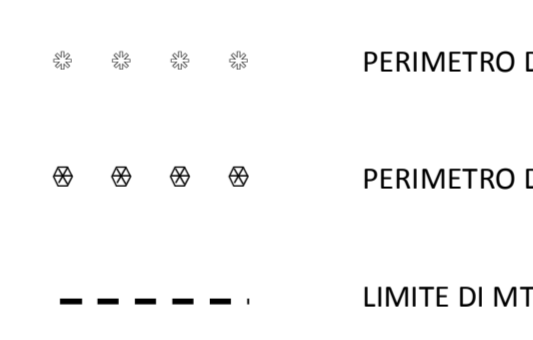
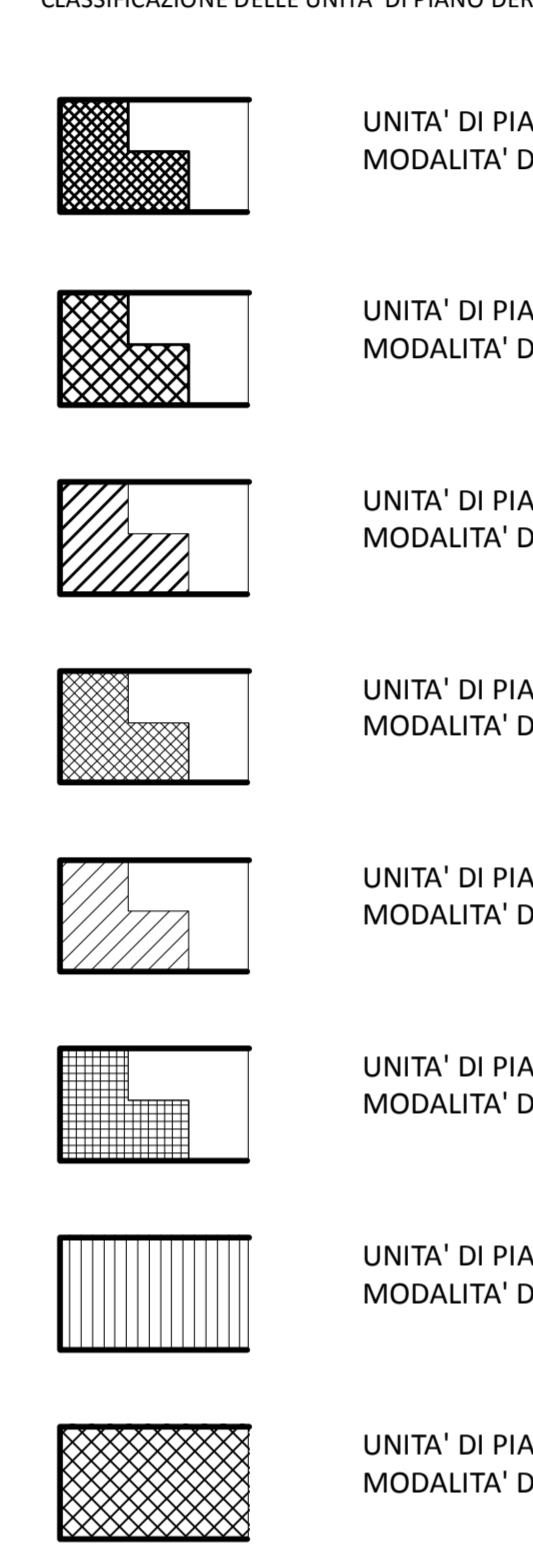


LEGENDA - (ex) B1

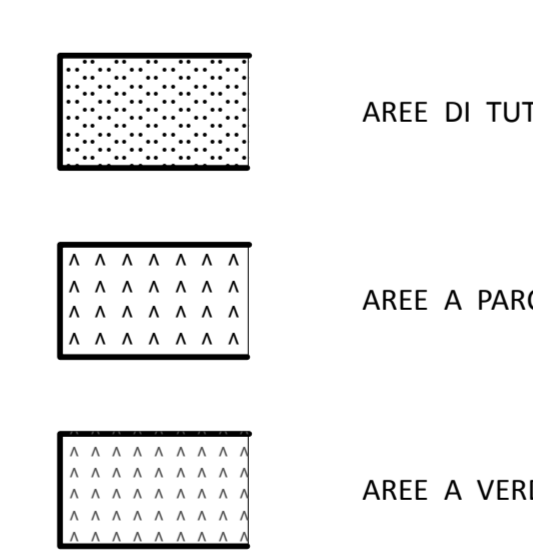
(MODALITA' DI ATTUAZIONE)



MODALITA' DI ATTUAZIONE DEGLI INTERVENTI NELLE UNITA' DI PIANO
CLASSIFICAZIONE DELLE UNITA' DI PIANO DERIVATA DALL'EDIFICIO CON PIU' ALTO VALORE CULTURALE

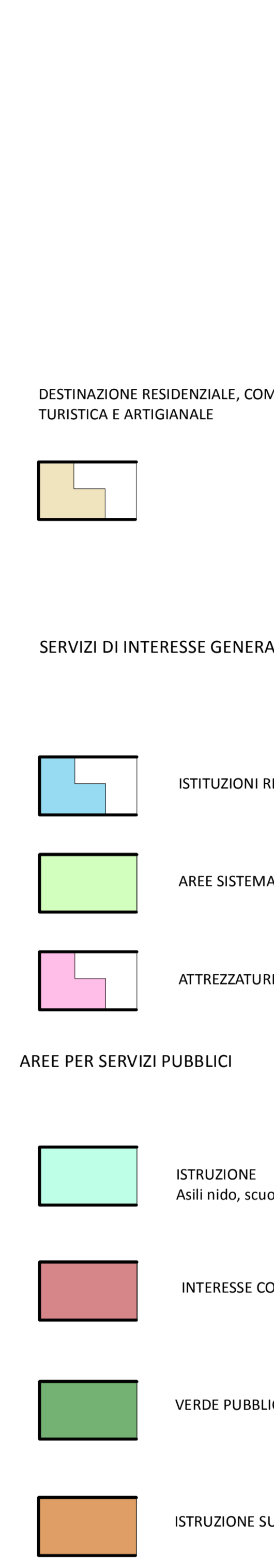


Modalità di intervento nelle aree del "Sistema Bastionato"



LEGENDA - (ex) B2

(DESTINAZIONI D'USO)



NOTA
(1) Le aree per "servizi civici" sono incluse nelle aree per "attrezzature di interesse comune"