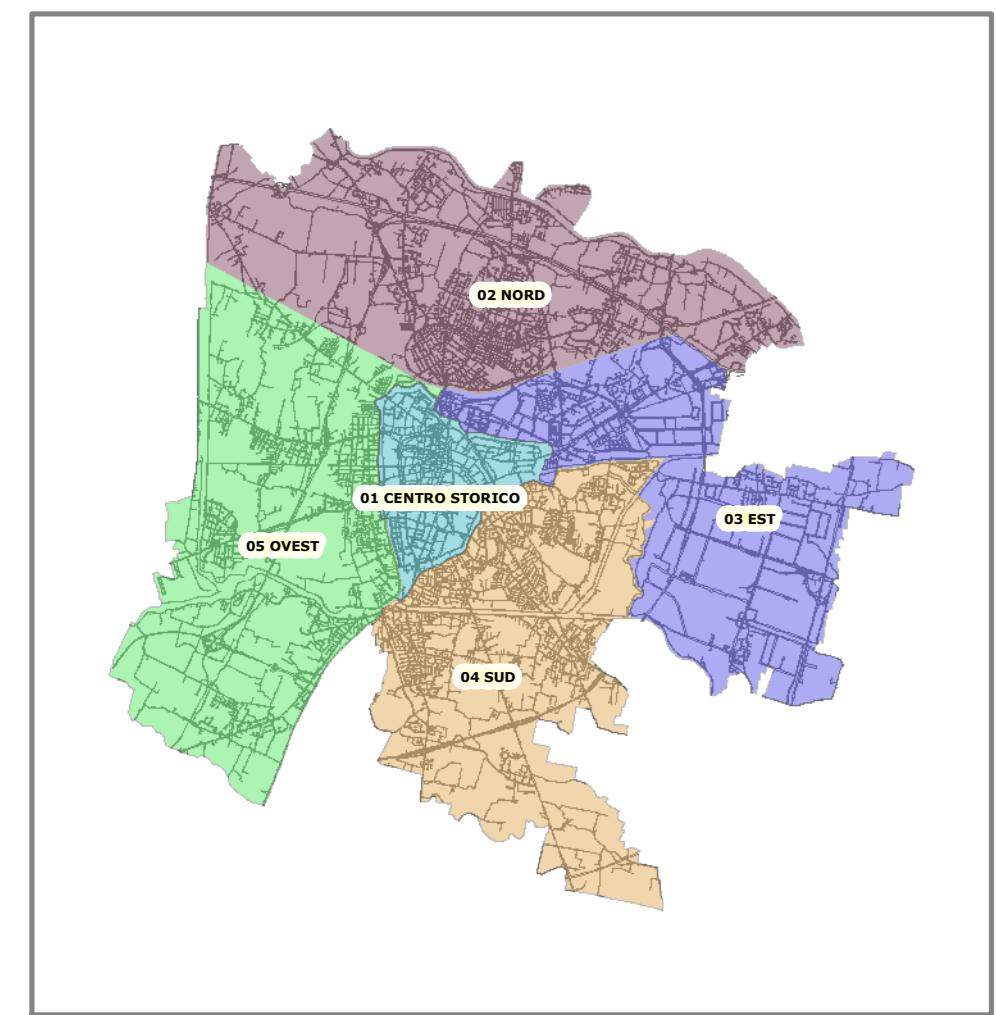
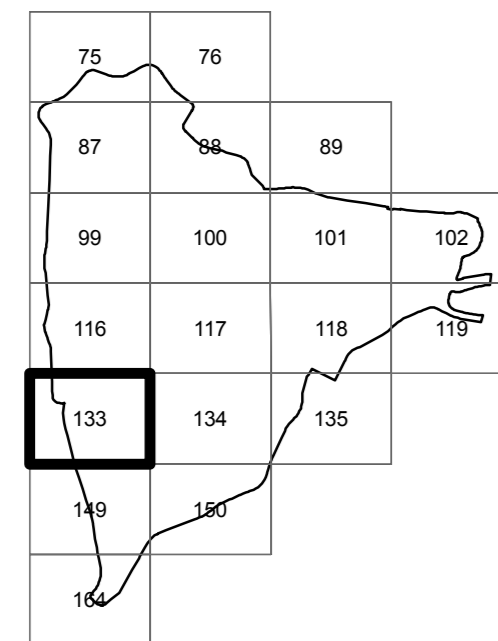


VARIANTE AL PIANO DEGLI INTERVENTI PER L'ADEGUAMENTO ALLE NORME E DIRETTIVE DEL P.A.T. CON PRECISAZIONI DEGLI AMBITI INSEDIATIVI
Ai sensi dell'art. 18 della Legge 23 aprile 2004, n. 11

Scala **1:1000** **B (ex B1 e B2) - ZONA DEL CENTRO STORICO**



Capo Settore ed Interim:
Settore Urbanistica e Servizi Catastali
Arch. Franco Fabris



Foglio **133** AGGIORNAMENTO P.I. Centro Storico MAGGIO 2015

VARIANTI APPROVATE CON DELIBERA DI GIUNTA REGIONALE ED ALTRI PROVVEDIMENTI
APPROVAZIONI SUCCESSIVE ALLA VARIANTE APPROVATA CON DELIBERAZIONE DI GIUNTA REGIONALE N. 6294 DEL 27.10.1992

VARIANTE N.	FOGLIO B1 N.	FOGLIO B2 N.	OGGETTO DELLA VARIANTE	DELIBERA DI APPROVAZIONE	EFFICACIA DAL ...
1	87-88-100-101-102-103-104-105	87-88-100-101-102-103-104-105	VARIANTE AL PIANO REGOLATORE GENERALE PER LA "ZONA DEL CENTRO STORICO"	D.G.R. 3659 DEL 21.10.1997	30.11.1997 (B.U.R.V. n. 95 del 14.11.97)
2	---	149	VARIANTE PARZIALE AL P.R.G. PER L'ATTRIBUZIONE DI UNA NUOVA DESTINAZIONE D'USO AD UNA UNITA' DI PIANO IN VIA DISE	D.G.R. 2048 DEL 04.07.2003	12.08.2003 (B.U.R.V. n. 70 del 29.07.03)
3	88-116-117-134	87-88-100-116-117-133-134	VARIANTE "ZONA DEL CENTRO STORICO" NUOVI AMBITI ZONE DI DEGRADO	D.G.R. 4158 DEL 30.12.2008	04.02.2009 (B.U.R.V. n. 7 del 20.01.09)

MODIFICHE APPROVATE CON DELIBERA DEL CONSIGLIO COMUNALE AI SENSI DELL'ART. 42.4.3 O DELL'ART. 43.2 SENZA VARIANTE P.R.G. APPROVAZIONI SUCCESSIVE ALLA VARIANTE APPROVATA CON DELIBERAZIONE DI GIUNTA REGIONALE N. 6294 DEL 27.10.1992

VARIANTE N.	FOGLIO B1 N.	FOGLIO B2 N.	OGGETTO DELLA MODIFICA	DELIBERA DI APPROVAZIONE	EFFICACIA DAL ...
1	---	102-119	MODIFICA AI SENSI ART. 43.2 DELLE N.T.A. DEL P.R.G. DELLA DESTINAZIONE SPECIFICA DI UN'AREA UBICATA IN VIA G. ORUS	D.C.C. 252 DEL 04.12.1995	04.12.1995
2	134	---	MODIFICA AI SENSI ART. 43.2 DELLE N.T.A. DEL P.R.G. DELLA DESTINAZIONE SPECIFICA DI UN'AREA UBICATA IN VIA G. ORUS	D.C.C. 60 DEL 10.07.2000	24.07.2000
3	102	134-102	PIANO DELLE ALIENAZIONI IMMOBILIARI ANNO 2014 - PALAZZO ANGELI - VIA OGNISSANTI	D.C.C. n. 7 DEL 23.02.2015	07.03.2015
4	---	100-101-117	MODIFICA DELLA DESTINAZIONE URBANISTICA DI DUE EDIFICI DELLO STATO INDIVIDUATI NEI: A - PALAZZO RINALDI B - CASE RIMA BARZON	D.C.C. n. 9 DEL 23.02.2015	07.03.2015

Coordinate System: Monte Mario Italy 1
Projection: Transverse Mercator
Datum: Monte Mario
False Easting: 1.500.000.0000
False Northing: 0.0000
Central Meridian: 9.0000
Scale Factor: 0.9996
Latitude Of Origin: 0.0000
Units: Meter

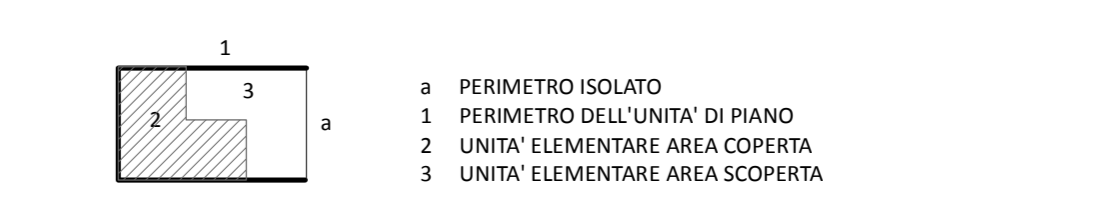


LEGENDA - (ex) B1

(MODALITA' DI ATTUAZIONE)

- ● ● PERIMETRO DEL CENTRO STORICO

STRUTTURA DELLE UNITA' DI PIANO ALL'INTERNO DEGLI ISOLATI



MODALITA' DI ATTUAZIONE DEGLI INTERVENTI NELLE UNITA' DI PIANO
CLASSIFICAZIONE DELLE UNITA' DI PIANO DERIVATA DALL'EDIFICIO CON PIU' ALTO VALORE CULTURALE

- UNITA' DI PIANO DELLA CLASSE A
MODALITA' DI TIPO A - RESTAURO SCIENTIFICO
- UNITA' DI PIANO DELLA CLASSE B
MODALITA' DI TIPO B - RESTAURO
- UNITA' DI PIANO DELLA CLASSE C
MODALITA' DI TIPO C - RESTAURO
- UNITA' DI PIANO DELLA CLASSE D
MODALITA' DI TIPO D - RISTRUTTURAZIONE EDILIZIA
- UNITA' DI PIANO DELLA CLASSE E
MODALITA' DI TIPO E - RISTRUTTURAZIONE EDILIZIA
- UNITA' DI PIANO DELLA CLASSE F
MODALITA' DI TIPO F - DEMOLIZIONE SENZA RICOSTRUZIONE
- UNITA' DI PIANO DELLA CLASSE G
MODALITA' DI TIPO G - NON EDIFICAZIONE
- UNITA' DI PIANO DELLA CLASSE H
MODALITA' DI TIPO H - NUOVA EDIFICAZIONE

- ○ ○ ○ PERIMETRO DEL SISTEMA PRATO DELLA VALLE
- ⊗ ⊗ ⊗ ⊗ PERIMETRO DELL'AREA DI TUTELA DELL'ORTO BOTANICO
- - - - LIMITE DI MT. 40 DI DISTACCO DAI CONFINI DELL'ORTO BOTANICO

Modalità di intervento nelle aree del "Sistema Bastionato"

- AREE DI TUTELA
- AREE A PARCO
- AREE A VERDE

LEGENDA - (ex) B2

(DESTINAZIONI D'USO)

DESTINAZIONE RESIDENZIALE, COMMERCIALE, DIREZIONALE, TURISTICA E ARTIGIANALE ART. 43 N.T.A.

SERVIZI DI INTERESSE GENERALE ART. 43 N.T.A.

AREE PER SERVIZI PUBBLICI ART. 43 N.T.A.

- ISTRUZIONE
Asili nido, scuole materne, scuole dell'obbligo.
- INTERESSE COMUNE (1) - SERVIZI RELIGIOSI
- VERDE PUBBLICO E ATTREZZATO
- ISTRUZIONE SUPERIORE ALL'OBBLIGO

(P) PARCHEGGI E AUTORIMESSE

NOTA
(1) Le aree per "servizi civici" sono incluse nelle aree per "attrezzature di interesse comune"