COMUNE DI PADOVA

Settore Urbanistica e Servizi Catastali

P.I.

Intervento/i	Anno	Elaborato
10	2015	1

VARIANTE AL PIANO DEGLI INTERVENTI PER L'ADEGUAMENTO ALLE NORME E DIRETTIVE DEL P.A.T. CON PRECISAZIONI DEGLI AMBITI INSEDIATIVI

Ai sensi dell'art. 18 della Legge 23 aprile 2004, n. 11

Scala	1:5000	P.I. VIGENTE

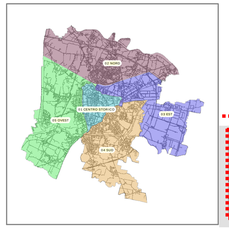

Capo Settore ad interim
Settore Urbanistica e Servizi Catastali
Arch. Franco Fabris

TAVOLE DI P.I. INTERESSATI DALLA VARIANTE

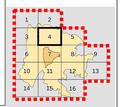

Foglio 4

AGGIORNAMENTO P.I.
28 ottobre 2015

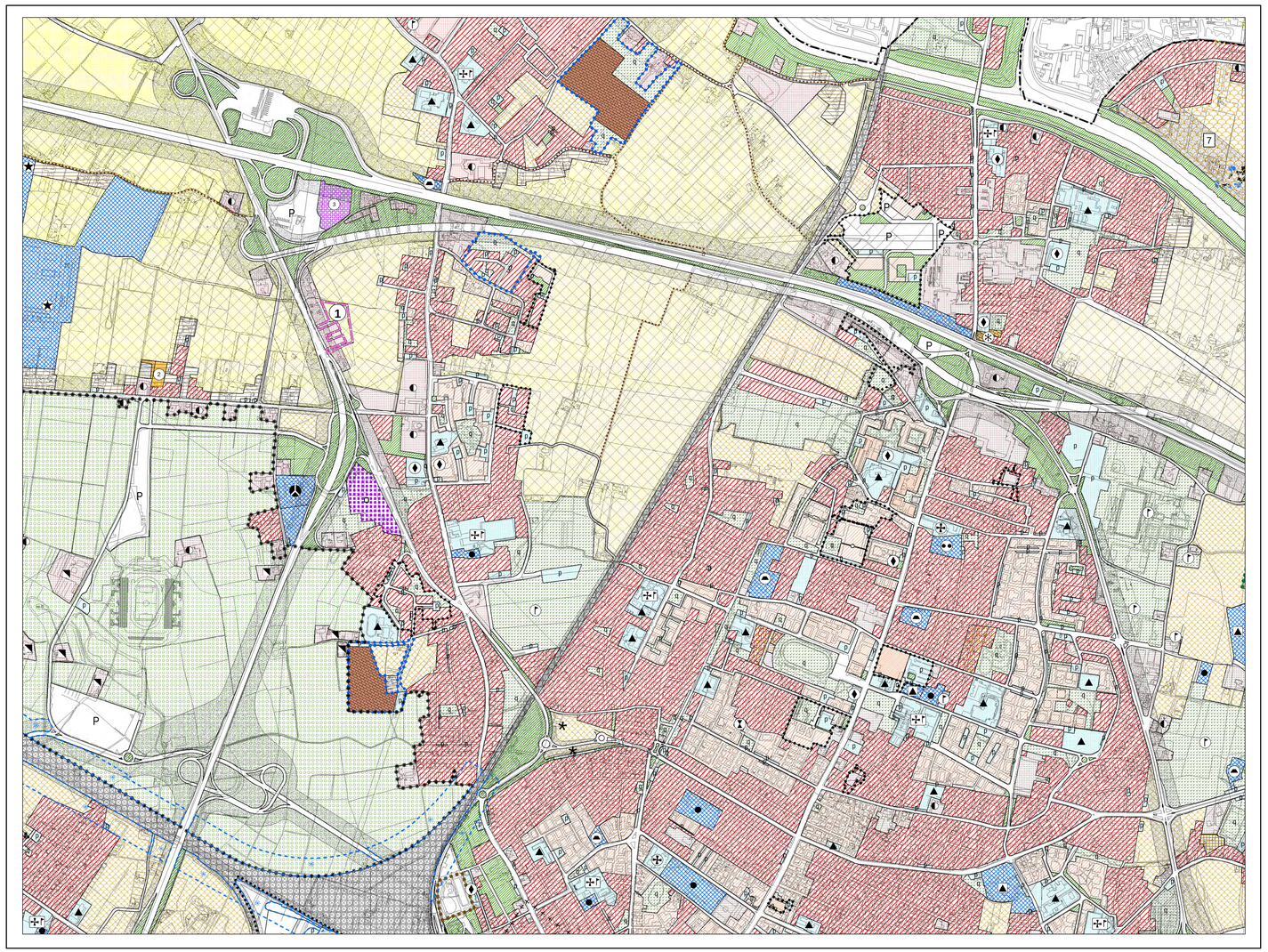

VARIANTI APPROVATE CON DELIBERA DI GIUNTA REGIONALE E CONSIGLIO COMUNALE

VARIANTE n°	FOGLIO n°	OGGETTO DELLA VARIANTE	DELIBERA DI APPROVAZIONE	EFFICACIA DAL
24	4	Variante parziale al P.R.G. di retrazione dei vincoli per la realizzazione di una pista ciclopedonale in via Zue - Induno.	D.C.C. n° 17 del 03-Mar-2014	05-Apr-2014
25	6	Variante parziale al P.R.G. per la realizzazione di una pista ciclopedonale in via Pelosa	D.C.C. N° 16 del 03-Mar-2014	05-Apr-2014
26	3	Variante parziale al P.R.G. per la retrazione vincoli finalizzata alla realizzazione di un plesso scolastico in via della Biscia	D.C.C. n° 41 del 07-Apr-2014	09-Mag-2014
27	4 – 5	Variante al P.R.G. per la realizzazione nuove Polo Scolastico a Mattarello, con destinazione urbanistica da area per servizi a zona di perequazione integrata	D.C.C. n° 78 del 01-Dic-2014	19-Dic-2014
28	7	Variante parziale P.R.G. per l'individuazione di una nuova zona di degrado tra le vie Euganea e Moro	D.C.C. n° 77 del 01-Dic-2014	19-Dic-2014
29	7	Piano delle alienazioni immobiliari anno 2014. Variante allo strumento urbanistico generale ai sensi dell'art. 9 bis della L.R. n. 11 del 16/02/2010	D.C.C. n° 7 del 23-Feb-2015	07-Mar-2015
30	4 (1)	Variante urbanistica provvisoria ai sensi del D.Lgs. 156/2006 e succ. mod. (ex fo – loc. Corp. Sc.La Pie.)	D.C.C. n° 29 del 23-Apr-2015	14-Mag-2015
31	12	Variante al Piano degli Interventi per la retrazi. del vincolo finalizzata alla realiz. di un bacino di espansione dello scolo Terranegra	D.C.C.n. 61 del 14-Set-2015	02-Ott-2015
32		Variante N.T.A. del Piano degli Interventi relative all'art. 21 "Zone Industriali", ai sensi dell'art.18 L.R. 11/2004	D.C.C.n. 62 del 14-Set-2015	02-Ott-2015
33	4 – 8	Variante al P.I., ai sensi della L.R. 50/2012 e L.R. 11/2004, per l'adeguamento previsioni del "Piano del Commercio al dettaglio su area privata"	D.C.C.n. 63 del 14-Set-2015	02-Ott-2015
34	6	Variante al Piano degli Interventi per il cambio della destinazione urbanistica della Caserma Romagnoli, ai sensi l' art. 18 L.R. 11/2004	D.C.C.n. 64 del 05-Ott-2015	22-Ott-2015
35	4	Variante al P.I. per la retrazione vincolo, finalizzata alla realizzazione pista ciclopedonale tra via Zuse e via A. da Murano	D.C.C.n. 65 del 05-Ott-2015	22-Ott-2015
36	16	Variante al P.I. per la realizzazione di una pista ciclopedonale e relativo su via A. da Rio, in accordo con Comune di Ponte San Nicolò	D.C.C.n. 66 del 05-Ott-2015	22-Ott-2015
37	7 (2)	Variante urbanistica provvisoria ai sensi del D. Lgs.156/2006 e succ. mod. (ex Pellizzo ex Filtrage Aseguro/Ringo SpA)	D.C.C.n. 69 del 05-Ott-2015	17-Ott-2015

MODIFICHE APPROVATE CON DELIBERA DEL CONSIGLIO COMUNALE senza variante al P.R.G.

VARIANTE n°	FOGLIO n°	OGGETTO DELLA MODIFICA	DELIBERA DI APPROVAZIONE	EFFICACIA DAL
3	7	Modifica puntuale della destinazione di un'area per servizi pubblici di quartiere da "Area per verde pubblico ed attrezzato" ad "Area per servizi religiosi ed attrezzature sportive parrocchiali" presso il Parco Milcovich	D.C.C. n° 123 del 30-Nov-09	14-Dic-2009
4	12	Modifica della destinazione specifica del P.R.G. ai sensi dell'art. 32 NTA di un'area in zona Granze	D.C.C. n°.58 del 12-Lug-10	26-Lug-2010
5	4	Modifica ai sensi art. 32 area in via Jacopo da Ponte	D.C.C. n° 9 del 11-Feb-2014	24-Feb-2014
6	6	Modifica destinazione urbanistica di 2 aree all'interno di un ambito per "servizi di interesse generale" da "attrezzature per rimessione" ad "attrezzature per igiene e sanità" nel complesso sacro santarello ai Colli	D.C.C. n° 26 del 17-Mar-2014	29-Mar-2014
7	11	Modifica della destinazione urbanistica di un'area via del Commissario	D.C.C. n° 26 del 02-Apr-2015	18-Nov-2015
8	7	Modifica ai PI. per la riclassificazione di un'area da servizi pubblici di quartiere - verde pubblico a parcheggio. <Dir Pri	D.C.C. n° 50 del 20-Lug-2015	03-Ago-2015

ADEGUAMENTI

VARIANTE n°	FOGLIO n°	OGGETTO DELLA MODIFICA	DELIBERA DI APPROVAZIONE	EFFICACIA DAL
1	3 - 4 - 7	Adeguamento del P.R.G. a seguito dell'approvazione del progetto della nuova linea AV-AC Venezia – Padova	CIPE n° 94 del 26-Mar-06	09-Dic-2006 (GU n° 273 del 23-Nov-06)
2	12 – 13	Progetto definitivo "Autostrada A13 Bo-Pd - Lavori di riqualificazione della stazione di Padova zona industriale e interconnessione tra autostrada A4 e A13	Dec. Min. Infras. Trasp. n° 3005 del 22-Feb-10	22-Feb-2010

✱ La numerazione delle varianti inizia con la variante al P.R.G. per la digitalizzazione delle previsioni urbanistiche, vedi aggiornamento cartografico pubblicato in data 04 Febbraio 2009.

LEGENDA

CENTRO STORICO - PARTE III^ NTA

- Perimetro della zona del centro storico - Art. 41
- Perimetro delle zone di degrado nella zona del centro storico. numero specifico delle aree disciplinate dall'art 49 - prescrizioni particolari.
- Perimetro degli strumenti urbanistici attuativi nella zona del centro storico. numero specifico delle aree disciplinate dall'art 49 - prescrizioni particolari.

Le previsioni di PRG riguardanti le modalità di intervento e le destinazioni d'uso sono rappresentate nelle planimetrie di PRG in scala 1:1000 rispettivamente della serie B1 e della serie B2.

RESIDENZA - Artt. 10 e 11

- Zona residenziale 1 di completamento - Art. 12
- Zona residenziale 2 di completamento - Art. 13
- Zona residenziale 3 di completamento - Art. 14
- Zona residenziale 4 di completamento - Art. 15
- Zona residenziale 4 di espansione - Art. 15
- Zona residenziale 5 di conservazione - Art. 17
- Zona residenziale speciale - Art. 15 bis
- Zona di perequazione ambientale - Art. 16
- Zona di perequazione integrata - Art. 16
- Zona di perequazione urbana - Art. 16
- Zona residenziale compresa nel perimetro della ZIP - Art. 21
- Zona di degrado esterne al Centro Storico - Art. 15 bis
- Zona insediativa periurbana - Art. 19 bis
- Zona insediativa periurbana approvata con D.G.R. n° 2373 del 08 Ago 2008 - Art. 19 bis

ZONE AGRICOLE - Art. 20

- Zona agricola - sottozona E2
- Zona agricola - sottozona E2 di Tutela
- Zona agricola - sottozona E3 di Tutela

EDILIZIA ECONOMICA E POPOLARE

- Zona destinata all'edilizia residenziale pubblica - Art. 18
- Aree incluse nel piano di zona per l'edilizia economica e popolare - Art. 18 bis

DIREZIONALE, COMMERCIALE, INDUSTRIALE, RESIDENZIALE

- Aree per attrezzature stradali - Art. 27
- Zona direzionale (zone a diverso indice di edificazione) - Art. 19
- Zona industriale - Art. 21
- Zona polifunzionale artigianale commerciale di trasformazione con destinazione specifica a sede stradale e aree di rispetto - Art. 22 ter
- Zona polifunzionale commerciale artigianale - Art. 22 bis
- Zona polifunzionale commerciale artigianale per le attività di rottamazione - Art. 22 bis
- Zona polifunzionale di trasformazione - Art. 22
- Zona di trasformazione integrata - Art. 17 bis

TUTELE

- Zona a destinazione privata soggetta a tutela dello stato di fatto - Art. 23
- Zona a destinazione privata soggetta a tutela dello stato di fatto inclusa nel perimetro del parco per impianti sportivi e attrezzature di interesse territoriale - Art. 23
- Zona di tutela delle unità insediative di interesse storico - architettonico - ambientale esterne al centro storico - Art. 24

VERDE

- Aree a parco per impianti sportivi e attrezzature di interese territoriale - Art. 30
- Aree per verde pubblico attrezzato di interesse generale - Art. 29
- Aree per verde pubblico di interesse generale nel territorio esterno al centro storico - Art. 28
- Area di rispetto - Art. 33

AREE PER SERVIZI SENZA DESTINAZIONE SPECIFICA

- Area per servizi di interesse generale - Art. 25
- Aree per servizi pubblici di quartiere - Art. 32

AREE PER SERVIZI PUBBLICI DI QUARTIERE - Art. 32

- ISTRUZIONE (gestione pubblica)
- PARCHEGGI
- SERVIZI CIVICI (interesse comune)
- SERVIZI RELIGIOSI (interesse comune)
- ATTREZZATURE SPORTIVE PARROCCHIALI (interesse comune)
- SERVIZI RELIGIOSI ED ATTREZZATURE SPORTIVE PARROCCHIALI (interesse comune)
- VERDE PUBBLICO ED ATTREZZATO

SERVIZI DI INTERESSE GENERALE - Art. 25

- Aeroporto
- Attrezzature di interesse generale a servizio dell'interporto
- Attrezzature di interesse generale a servizio della zona industriale
- Attrezzature assistenziali
- Attrezzature per l'igiene e la sanità
- Attrezzature per l'istruzione
- Attrezzature sociali
- Uffici amministrativi
- Attrezzature sportive e per il tempo libero
- Autoslos
- Azienda trasporto pubblico
- Carceri
- Centri di interesse scientifico
- Cimiteri
- Dogana
- Vigili del fuoco,polizia,carabinieri
- Impianti annonari
- Impianti militari
- Impianti tecnologici
- Istituzioni religiose di livello urbano
- Poste e telefoni
- Stazione autolinee
- Università
- Fiera, centro congressi, attrez. ricettive, attività commerciali, pubblici esercizi e relativi servizi

INFRASTRUTTURE E VIABILITA'

- Aree per impianti ferroviari - Art. 34
- Aree per parcheggi principali - Art. 26
- Aree di riserva per la realizzazione di percorsi integrativi pedonali - ciclabili - veicolari - Art. 39
- CORRIDOIO TAV (Nuova linea AV-AC Verona - Padova)
- Percorsi di interesse paesaggistico - Art. 20
- Sedi stradali - Art. 35

PERIMETRI

- Confine del territorio comunale
- Perimetro delle aree sottoposte a strumento urbanistico attuativo - Art. 3
- Perimetro della zona industriale - commerciale e del porto fluviale approvata con L. n° 739 del 01/10/1969, aggiornato con D.G.R. n° 2651 del 27/04/1990 - Art. 21
- Perimetro ambiti di intervento unitario - Art. 16
- Perimetro delle aree incluse negli accordi di programmi - Art. 36 bis
- Perimetro dei parchi commerciali - Art. 8 bis
- Perimetro del parco per impianti sportivi e attrezzature di interesse territoriale - Art. 30
- Perimetro delle aree incluse nel piano di zona per l'edilizia economica e popolare - Art. 18 bis
- Perimetro ricognitivo vincolo aeroportuale
- Area interessata da VARIANTE SUAP
- Aree incluse nel perimetro di strumenti urbanistici attuativi e PIRUEA approvati e/o in fase di attuazione
- Aree incluse nel perimetro di strumenti urbanistici attuativi e PIRUEA approvati e/o in fase di attuazione senza la descrizione della zonizzazione
- Perimetro Varianti Provvisorie (D. Lgs. 156/2006 e s.m.)
- Perimetro ZIP Nord - Art. 21
- Perimetro area intermodale - Art. 25

Rilievo AEROFOTOGRAMMETRICO anno 1997 - Esecuzione RPA S.p.a. - Perugia. Controllato ai sensi della Legge n° 68 del 01/02/1960. Nulla osta dell' I.G.M. alla diffusione n° 473 del 09/12/1999.

Scala 1:5.000