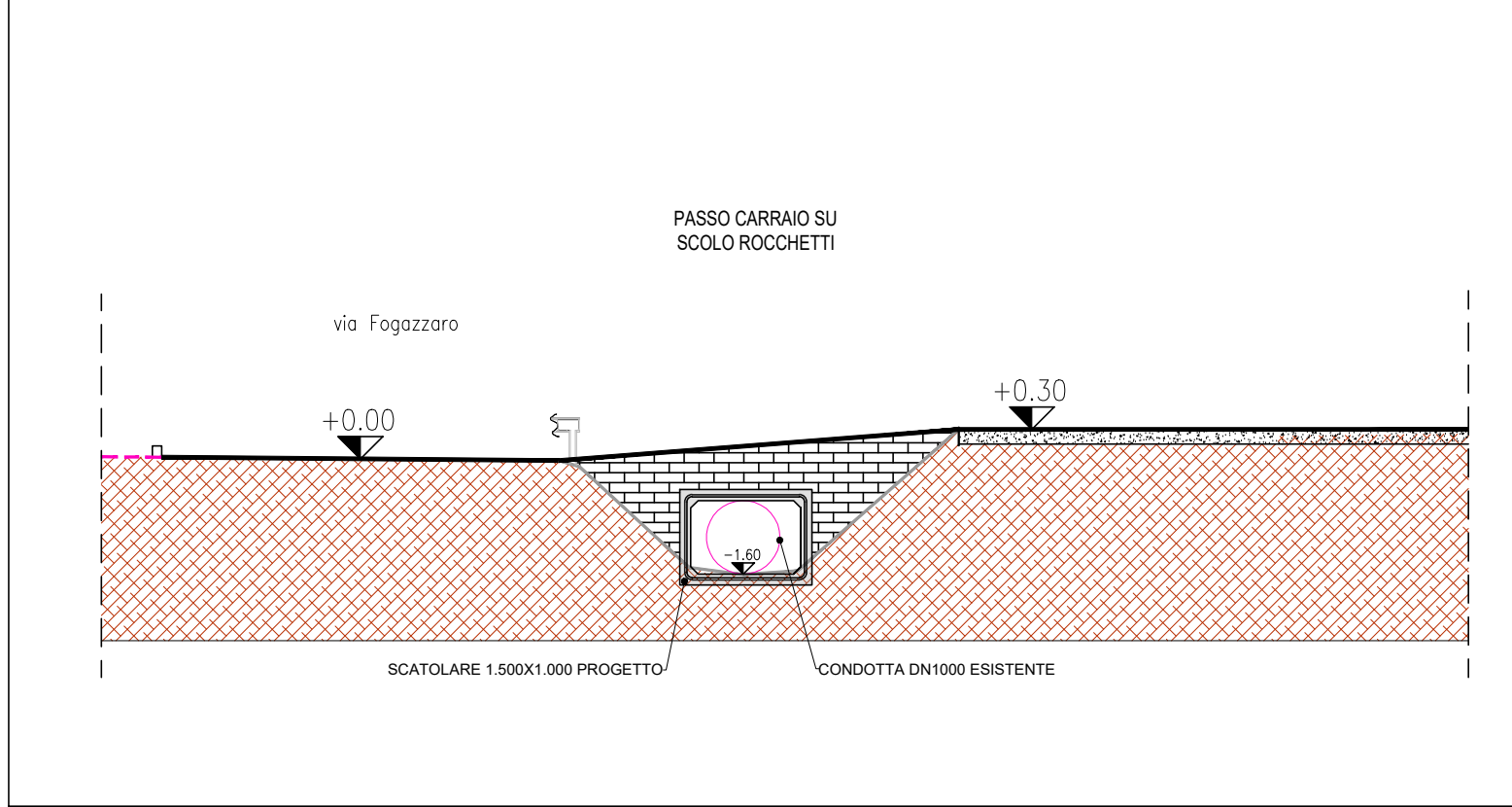
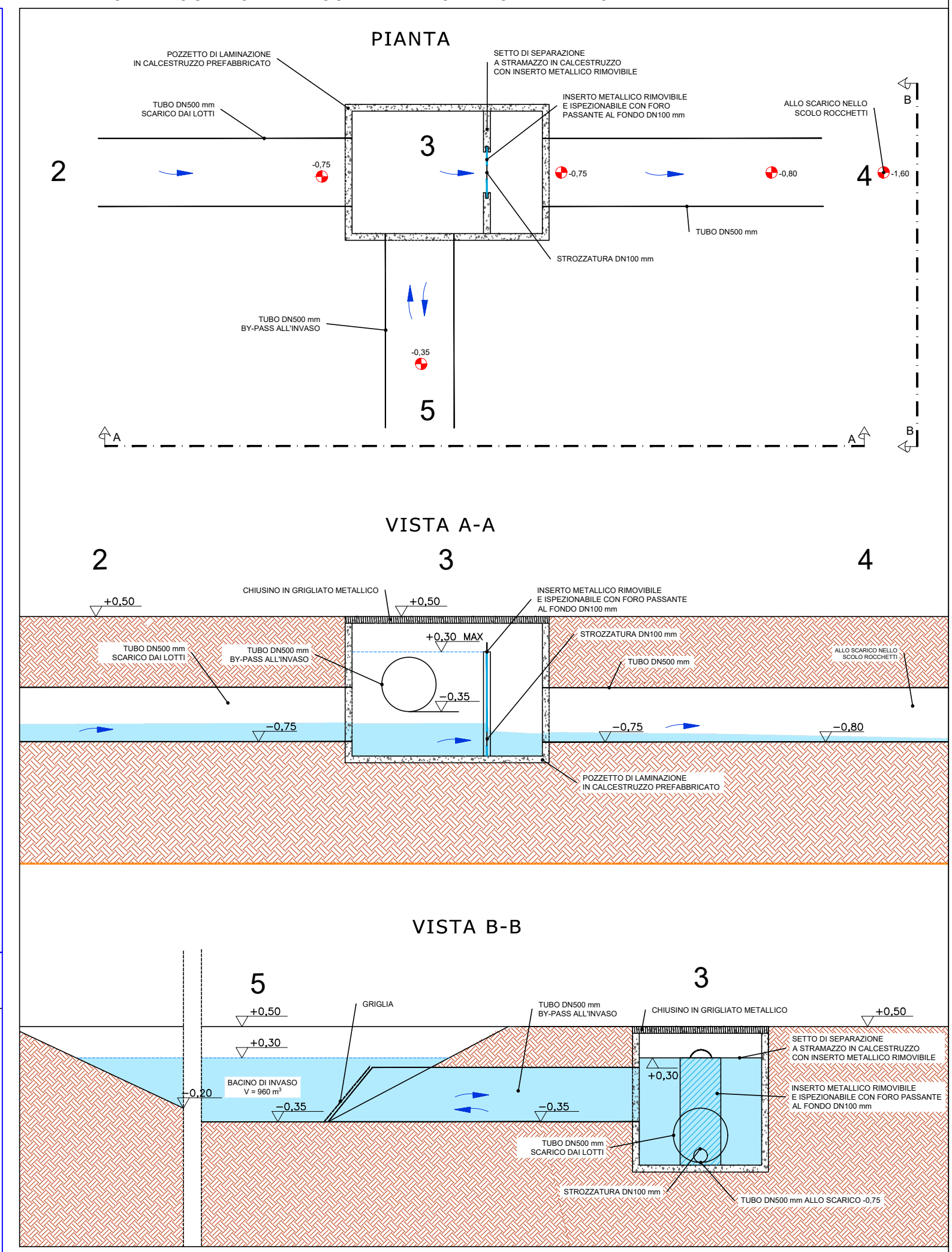
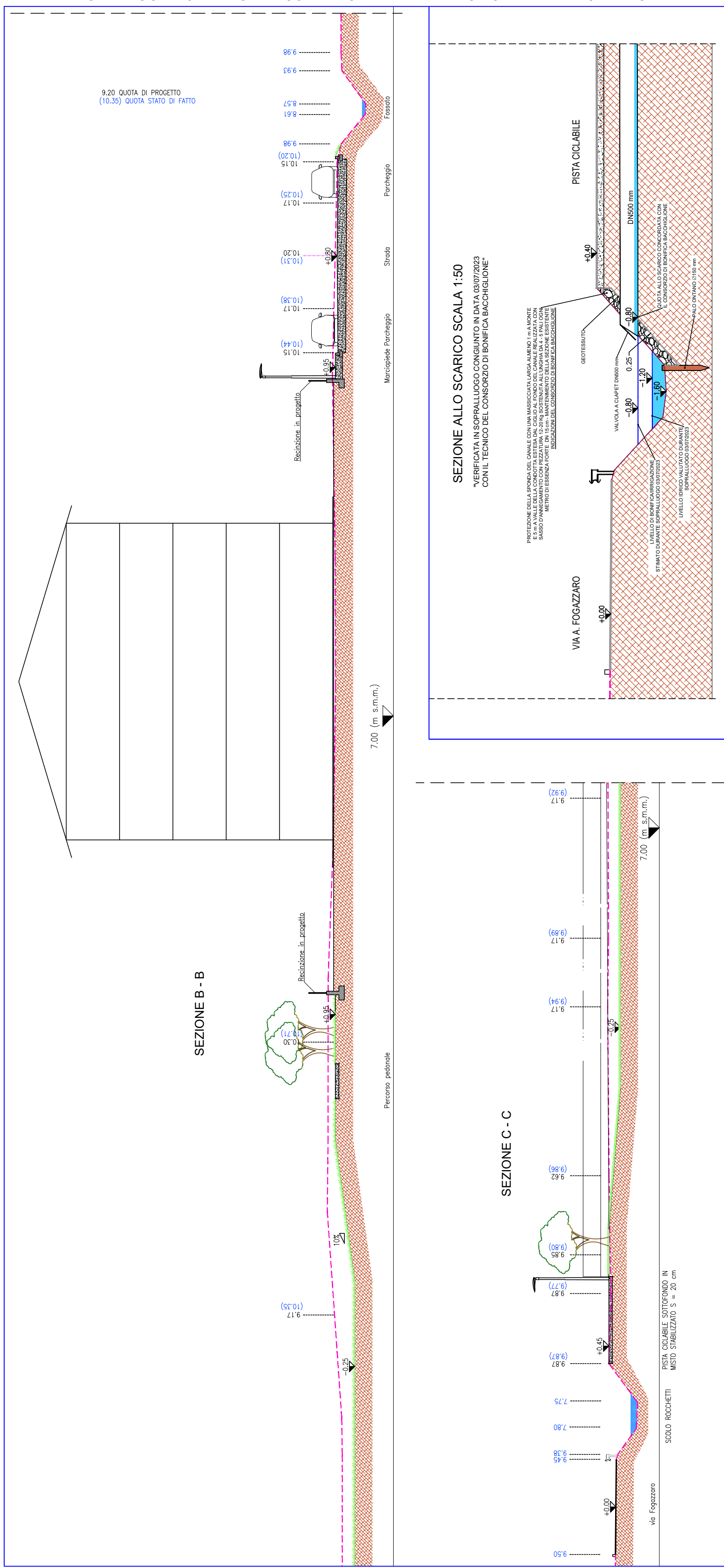


PARAMETRI DI PROGETTO
 SUPERFICIE TOTALE DEL LOTTO = 26.152 m²
 SUPERFICIE URBANIZZAZIONE CONCESSA = 9.800 m²

PARAMETRI DI PROGETTO INVARIANZA IDRAULICA
 SUPERFICIE TOTALE DI CALCOLO = 26.152 m²
 SUPERFICIE IN GHIAINO = 790 m²
 SUPERFICIE A VERDE PUBBLICO + PRIVATO = 17.073 m²
 SUPERFICIE IN BETONELLA O MASSELLO = 3.121 m²
 SUPERFICIE IMPERMEABILE COMPLESSIVA = 5.168 m²
 COEFFICIENTE DI DEFLUSSO = 0,40
 VOLUME DI INVASO DI CALCOLO = 953 m³
 VOLUME DI INVASO DI PROGETTO > 980 m³
 VOLUME SPECIFICO DI INVASO = 364 m³/ha
 INTERVENTO CON INVASO SUPERFICIALE

● ± 0,18 QUOTE SCORRIMENTO CONDOTTE
● ± 0,18 QUOTE TERRENO DI PROGETTO

NB: QUOTE RELATIVE RISPETTO ALLA QUOTA ZERO SU STRADA VIA ANTONIO FOGAZZARO



**PROVINCIA DI PADOVA
 COMUNE DI PADOVA**

P.U.A "AMUSEMENT PARK"

REALIZZAZIONE DI 4 NUOVI LOTTI RESIDENZIALI
 NEL COMUNE DI PADOVA IN VIA ANTONIO FOGAZZARO
 FOGLIO 190 MAPPALE 968

ALLEGATO ALLA RICHIESTA DI PARERE TECNICO
 PER INTERVENTI ATTI A GARANTIRE L'INVARIANZA IDRAULICA

DITTA:
IMMOBILIARE MOGLIANO SNC
 Via Calle Del Sale, 33
 30125 - VENEZIA

COMMESSA:	OGGETTO:	DATA:
02	PLANIMETRIE DELLO STATO DI PROGETTO DETTAGLIO DELLE OPERE E MANUFATTI IDRAULICI INTERVENTI DI COMPENSAZIONE IDRAULICA	Aug 2023
AGG. DATA:		TAVOLA N°:
		2
		SCALA:
		VARIE

PROGETTAZIONE:
 Studio di Architettura
 Arch. LORIS TULLIO LISSANDRON
 Via Ca' Pisani 4
 35010 Vigodarzere PD
 arch.lorissandron@pro.it

VALUTAZIONE DI COMPATIBILITÀ IDRAULICA:
 Consulenza Geologica e Ambientale
 Centro Direzionale Villa Fini
 Via Roma 28 - 35010 Limena (PD)
 www.geodelta.net - studio@geodelta.net

Dott. Geologo Marco Dal Prà
 ORDINE GEOLOGI REGIONE DEL VENETO n° 412
 Ing. Francesco Pescarolo
 ORDINE INGEGNERI PROVINCIA DI PADOVA N° 4572

Revisione:	data:	Disegnato da:	Verificato da:	Approvato da:	Titolare della pratica:
02	04/Aug/2023	F. Pescarolo	M. Dal Prà	M. Dal Prà	MOGLIANO IMMOBILIARE Srl