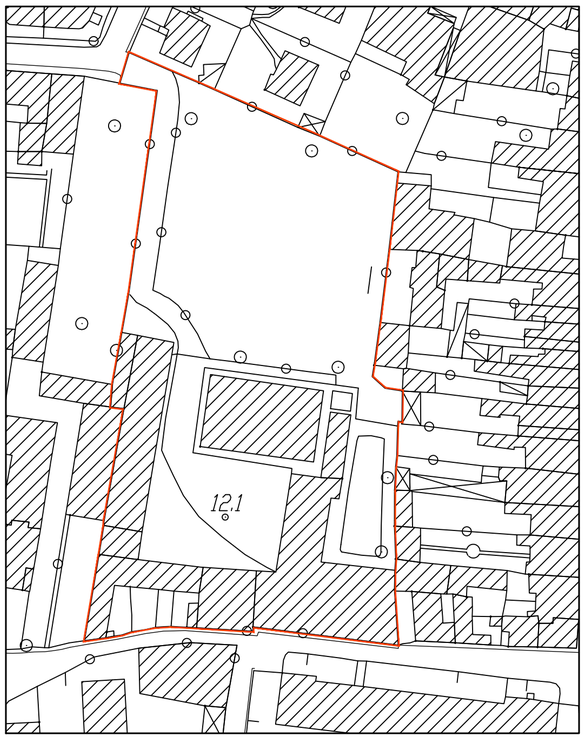

Estratto Carta Tecnica Regionale: el. n. 126153 Padova NordOvest

Estratto P.I.: Zona del Centro Storico (Elaborato B) - Foglio 087

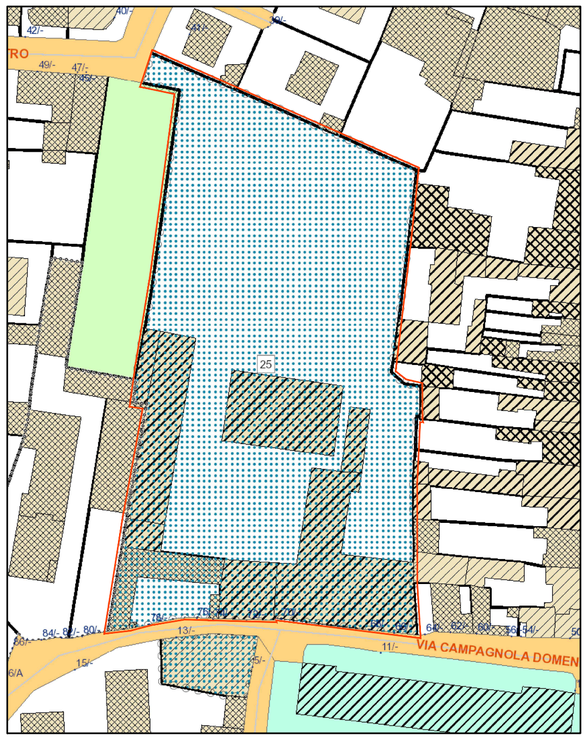

Estratto P.I.: Territorio Comunale - Foglio 7



TAV. B2 - Destinazioni di Uso:
RESIDENZIALE, COMMERCIALE, DIREZIONALE, TURISTICA E ARTIGIANALE

TAV. B1 - Modalita degli Interventi e TAV. A8 - Destinazioni di Uso:

A. MODALITA' DI TIPO C - RESTAURO
   ISTRUZIONE SUPERIORE
B. MODALITA' DI TIPO D - RISTRUTTURAZIONE EDILIZIA
   -
C. MODALITA' DI TIPO C - RESTAURO
   ISTRUZIONE SUPERIORE
D. MODALITA' DI TIPO C - RESTAURO
   ISTRUZIONE SUPERIORE
E. MODALITA' DI TIPO C - RESTAURO
   ISTRUZIONE SUPERIORE
F. MODALITA' DI TIPO C - RESTAURO
   ISTRUZIONE SUPERIORE

Estratto di mappa catastale: Foglio 86, particella 269

Aerofotogrammetrico (Maggio 2018)

UNIVERSITÁ DEGLI STUDI DI PADOVA

800 ANNI 1222·2022

Firmato digitalmente da
GIUSEPPE OLIVI
CN = OLIVI GIUSEPPE
O = UNIV. DEGLI STUDI DI PADOVA/80006480281
C = IT

COMPLESSO EX-S.E.E.F.
VIA CAMPAGNOLA - PADOVA

PIANO DI RECUPERO

AREA EDILIZIA E SICUREZZA
Ufficio Sviluppo Edilizio

PADOVA - Palazzo S.Stefano - P.zza Antenore n.3
tel. 049/8273274 fax 049/8273269

cod.edif.: 01220	SEEF Via Campagnola		
tav.: F01	STATO DI FATTO - individuazione ambito intervento, estratto C.T.R., catastale, P.I. vigente, aerofotogrammetrico		
data: 17-02-2020	scala: 1:1000	disegnatori:	
aggiorn.:			
nome file: 01220F01A.dwg			