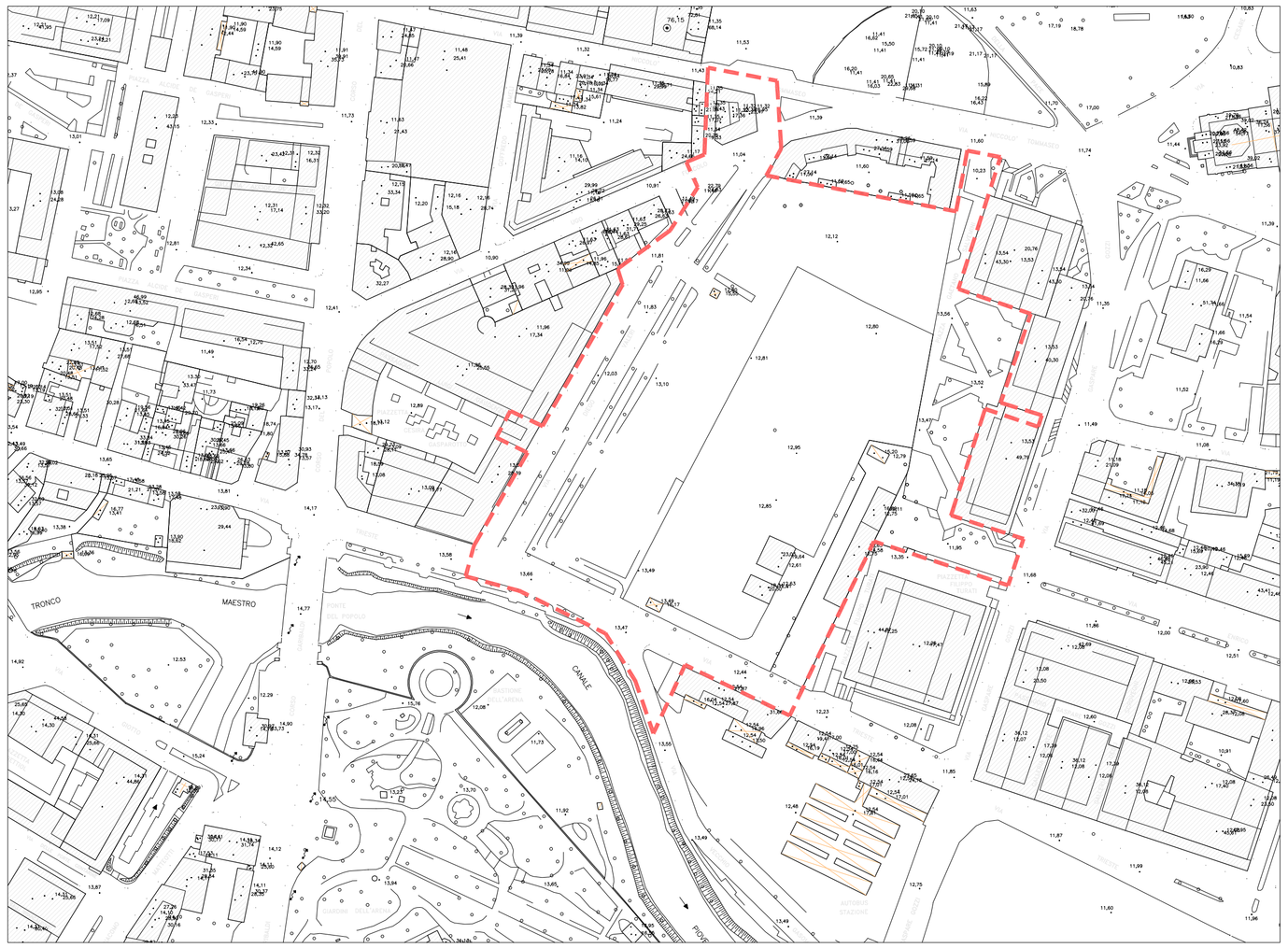

* ESTRATTO DA AEROFOTOGRAMMETRICO Aggiornamento anno 2001- fogli 23-24 | Scala 1:2000

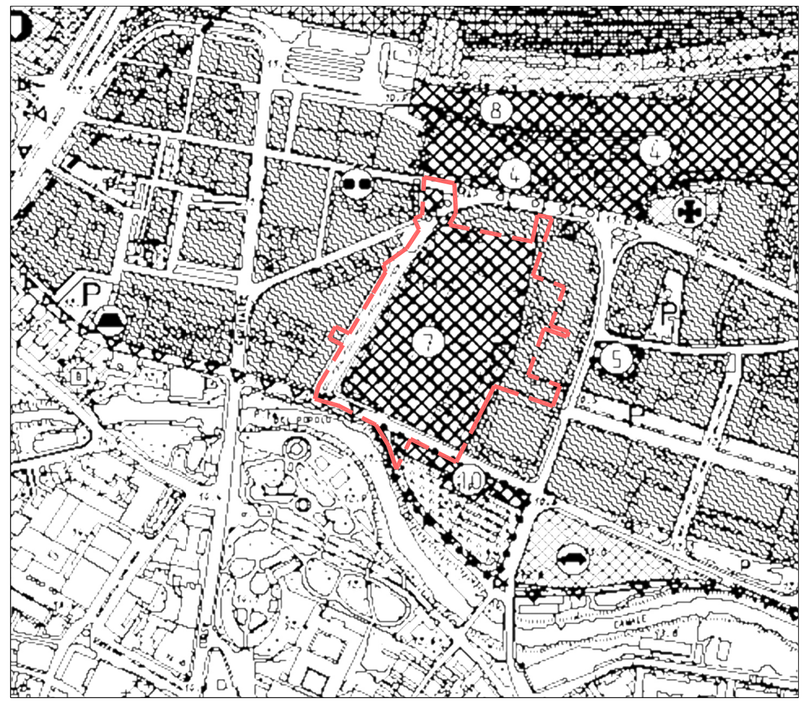

n. ZONA DIREZIONALE (1 ,....,11 sub – zone a diverso indice di edificazione)

ESTRATTO DALLA VARIANTE AL P.R.G. | Scala 1:5000

* NUOVA DELIMITAZIONE DELL'AMBITO DI INTERVENTO,
DELIBERAZIONE N°2007/0095
DEL 05.11.2007 DEL CONSIGLIO COMUNALE DI PADOVA

INDICAZIONI DI P.R.G.

Superficie dell'ambito 48.576 mq
Volumetria complessiva ammessa 140.000 mc

Destinazioni d'uso ammesse:
a. direzionale/commerciale/turistica/artigianale di servizio e artistico
b. residenziale
c. servizi pubblici e di interesse pubblico

Volume residenziale ammesso max. 50% del volume realizzabile (= 70.000mc)

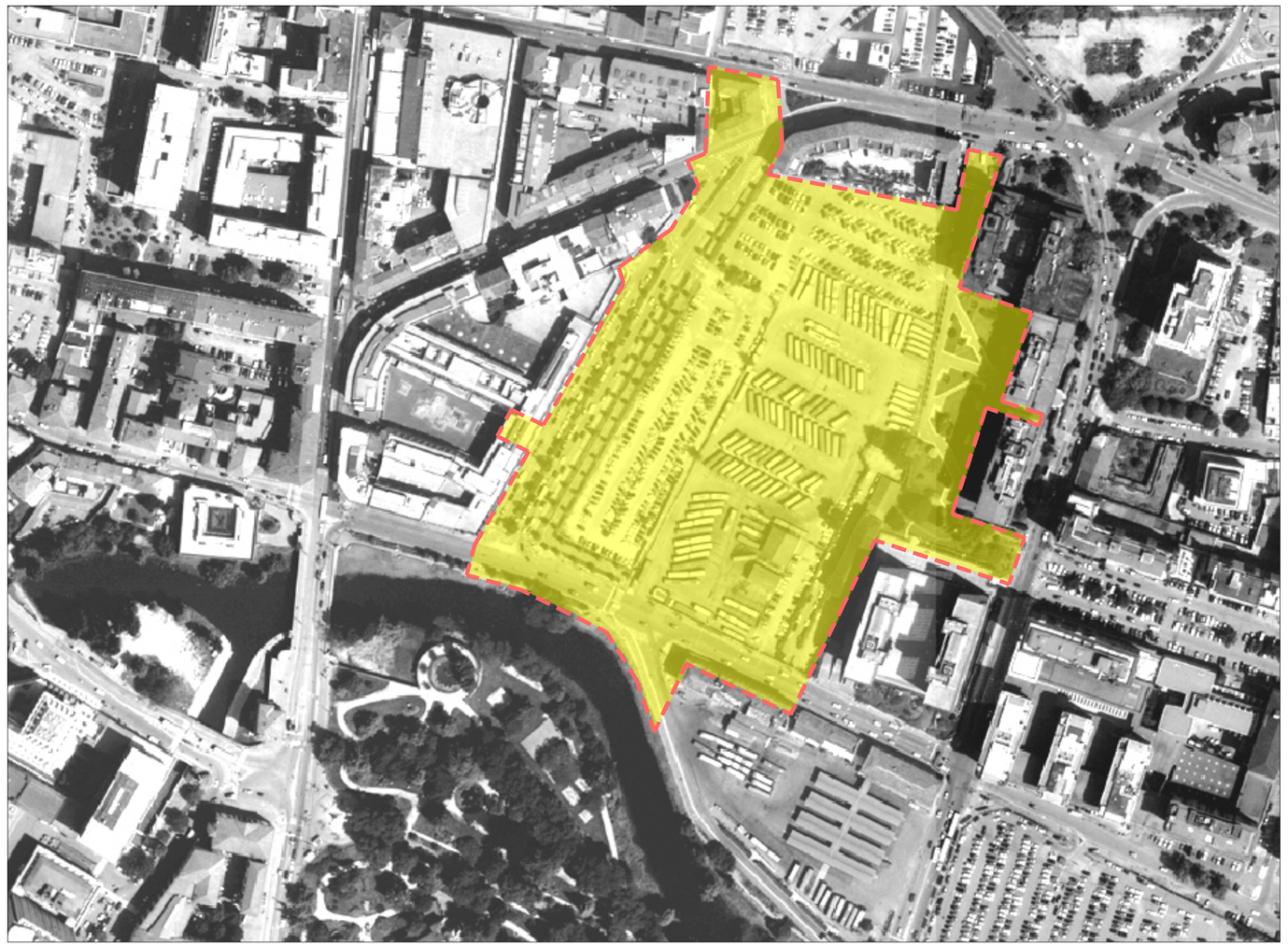

* ORTOFOTOPIANO DIGITALE anno 2001- fogli 23-24 | Scala 1:2000

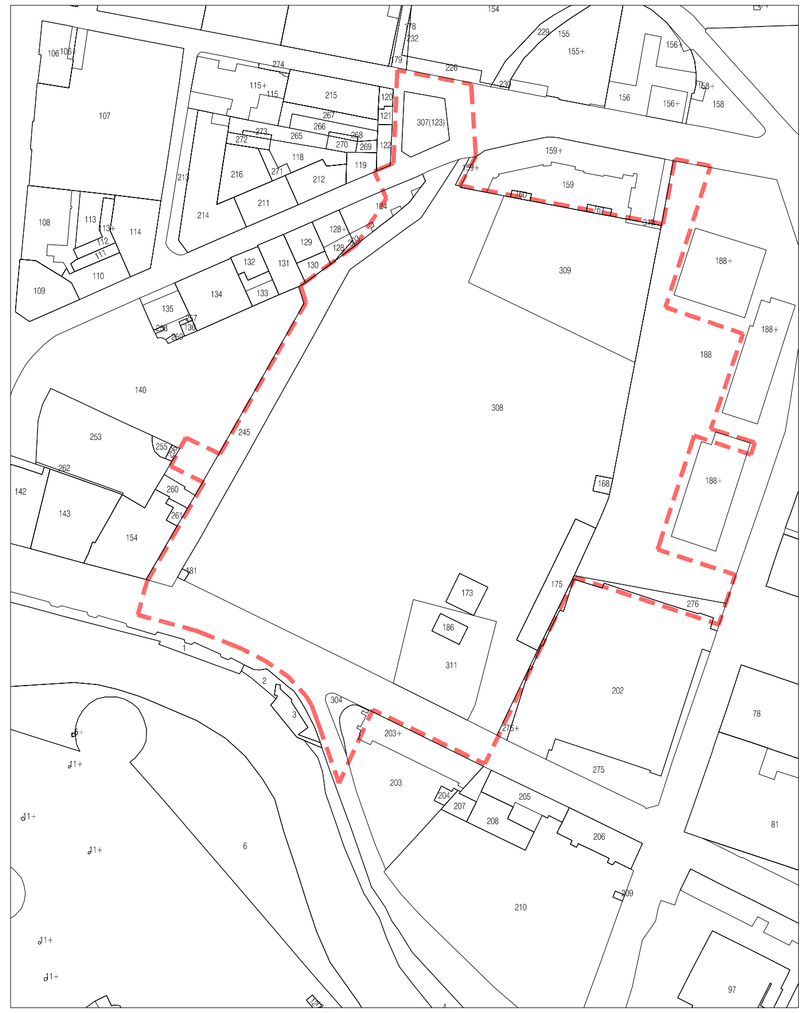

* PLANIMETRIA CATASTALE del 08.03.2007 | Scala 1:2000

N.B.: SUPERFICIE REALE DA VERIFICARE SU RILIEVO CATASTALE

Ambito di attuazione ZONA DIREZIONALE n°7		
NUOVO CATASTO TERRENI REVISIONATO FOGLIO 66 MAPPALE:	CORRISPONDENZA PER SUCCESSIVO FRAZIONAMENTO 136997 APPROVATO IL 26.06.2006 FOGLIO 66 MAPPALE:	CORRISPONDENZA CON NUOVO CATASTO EDILIZIO URBANO SEZ. A FOGLIO 25 MAPPALE:
166	308	1260
	309	1261
	310	1262
	311	1263
168		620
175		619
173		618
186		614
181		
254		
124(parte)		
140(parte)		
307		
188(parte)		
276(parte)		
304		
203(parte)		
via Trieste (parte)		
via Tommaseo (parte)		
via U.Foscolo (parte)		

progetto:
Prof. Arch.
BORIS PODRECCA
Jergebergasse 8, Wien
tel. 0043.1.427210

Arch. Marco Zordan
Dorsoduro 3458 Venezia
tel. 0415242866, fax 0412448084

committente:
PROGETTO PP1 spa

nome file: PDV_PL01_PROGetto&ste.dwg
data: 16.12.2008
resp: m.z.

CITTA' di PADOVA

PIANO di LOTTIZZAZIONE
PP1

ESTRATTO DI P.R.G. | PLANIMETRIA CATASTALE
AEROFOTOGRAMMETRICO | ORTOFOTO

numero tavola: 01
codice tavola: PL_01
scala: 1: 2000/5000