PROVINCIA DI PADOVA

COMUNE DI PADOVA

VARIANTE AL PIANO DI LOTTIZZAZIONE "IMMOBILIARE BRONZETTI S.R.L."

P.U.A. approvato con delibera C.C. n° 2008/0128 esecutiva dal 03.01.2009

ESTRATTI CARTOGRAFICI

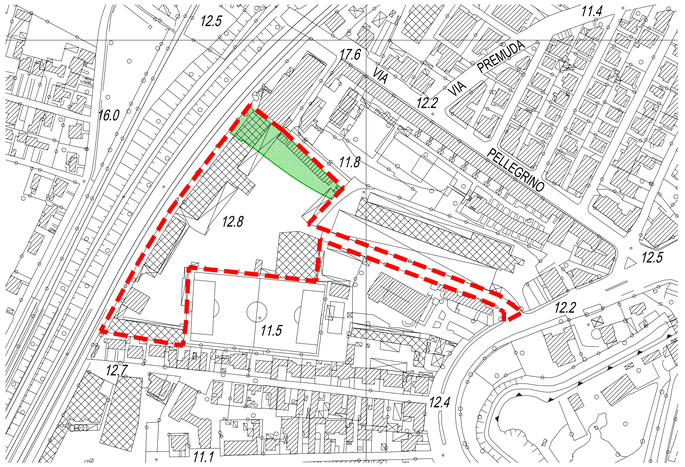

ESTRATTO A.F.G. scala 1:2000

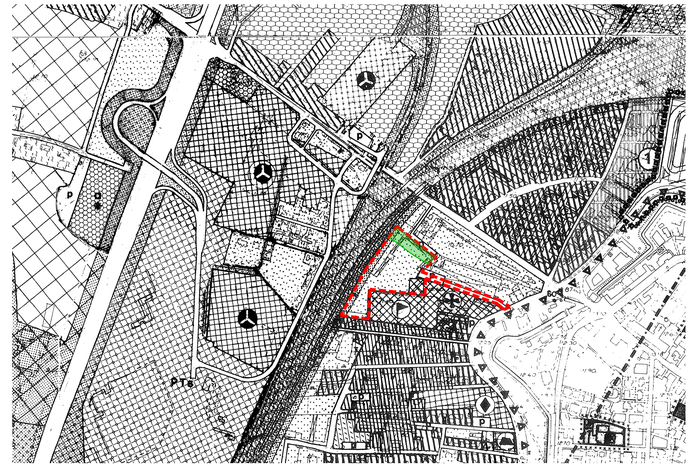

ESTRATTO P.R.G. VIGENTE scala 1:5000



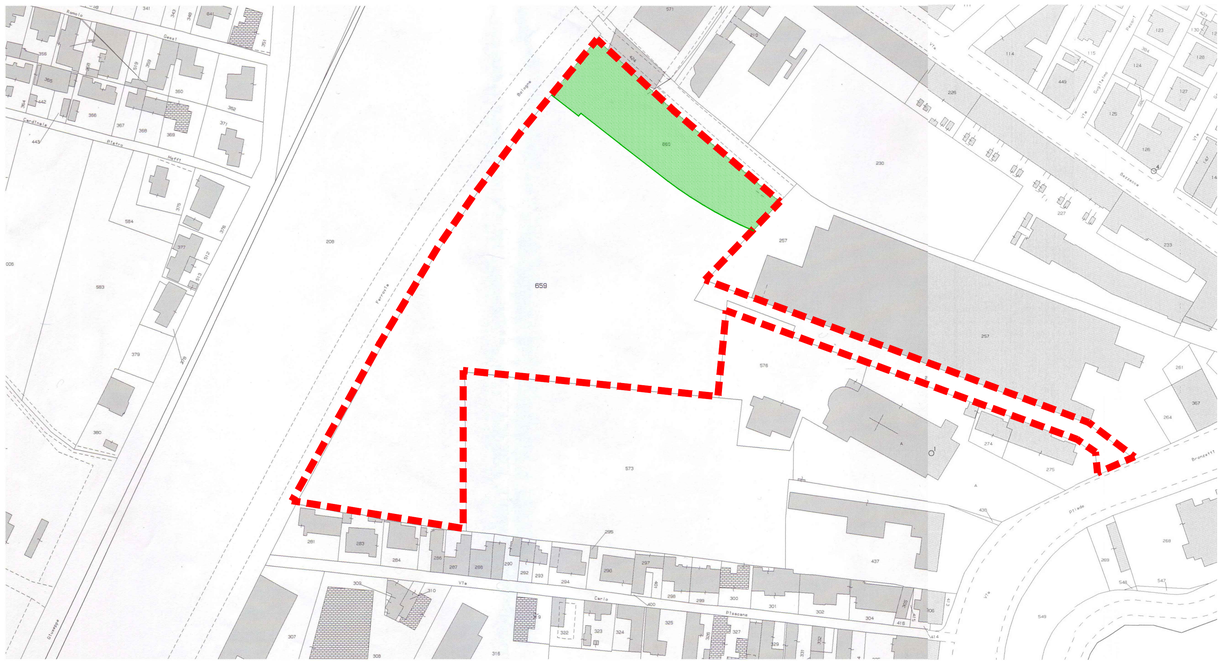

ESTRATTO CATASTALE scala 1:1000

NCTR Foglio 63	Mappale 659	mq.	12.046
	Mappale 272 porz. (mq 1.256/4)	mq.	340
	Mappale 660	mq.	1.900
	Superficie catastale totale	**mq.**	**14.286**

MOSAICO DELLE PROPRIETA' scala 1:2000

Area di proprietà IMMOBILIARE BRONZETTI S.R.L.

Strada in comproprietà

Area ceduta gratuitamente al Comune con atto del 21.01.2010
(Notaio Dott. F. Pietrantoni Rep. n. 98974)

Richiedente Immobiliare Bronzetti s.r.l. Treviso (TV), via Fonderia, 31		File \immob Bronzetti\PDL Variante 2013\Tav 1 Estratti.dwg File di stampa: Bronzetti PDL.ctb scala 1:1	Scala 1: 5000; 2000; 1000
Progettista Architetto Francesco Bovo Architetto Piero Bovo Padova, via Morgagni, 12 tel. 049 656134 fax 049 656259 e-mail: francesco_bovo@virgilio.it		Data Aprile 2013 Aggiornamenti	Elaborato N° 1

LEGENDA

PERIMETRAZIONE P.D.L.

N