


Piano di Lottizzazione di iniziativa privata

denominazione piano/progetto: "degli Artisti" ubicazione progetto: via degli artisti 48 - 35136 Padova



MASMA architetti associati
 stefano liccardo massimo stella manuel zanon
 via Savonarola 24/25a 35137 Padova c.f./p.iva 03734690286
 tel. 049 8717398 fax. 049 8562253 e-mail: studio@masma.com

responsabile del progetto per lo studio masma
arch.Stefano Liccardo

Oscar srl
 via degli artisti 42 int 10 35136 Padova
 p.iva 03543560282 tel. 049 8089013
 e-mail: leguglie@email.it
 Presidente del Consiglio di Amministrazione Oscar srl
sig.Franco Busca

Immobiliare Oscar srl
 via degli artisti 42 int 10 35136 Padova
 p.iva 04120070281 tel. 049 8089013
 e-mail: leguglie@email.it
 Presidente del Consiglio di Amministrazione Immobiliare Oscar srl
sig.Franco Busca

DEMOLIZIONI e PLANIMETRIA DI PROGETTO

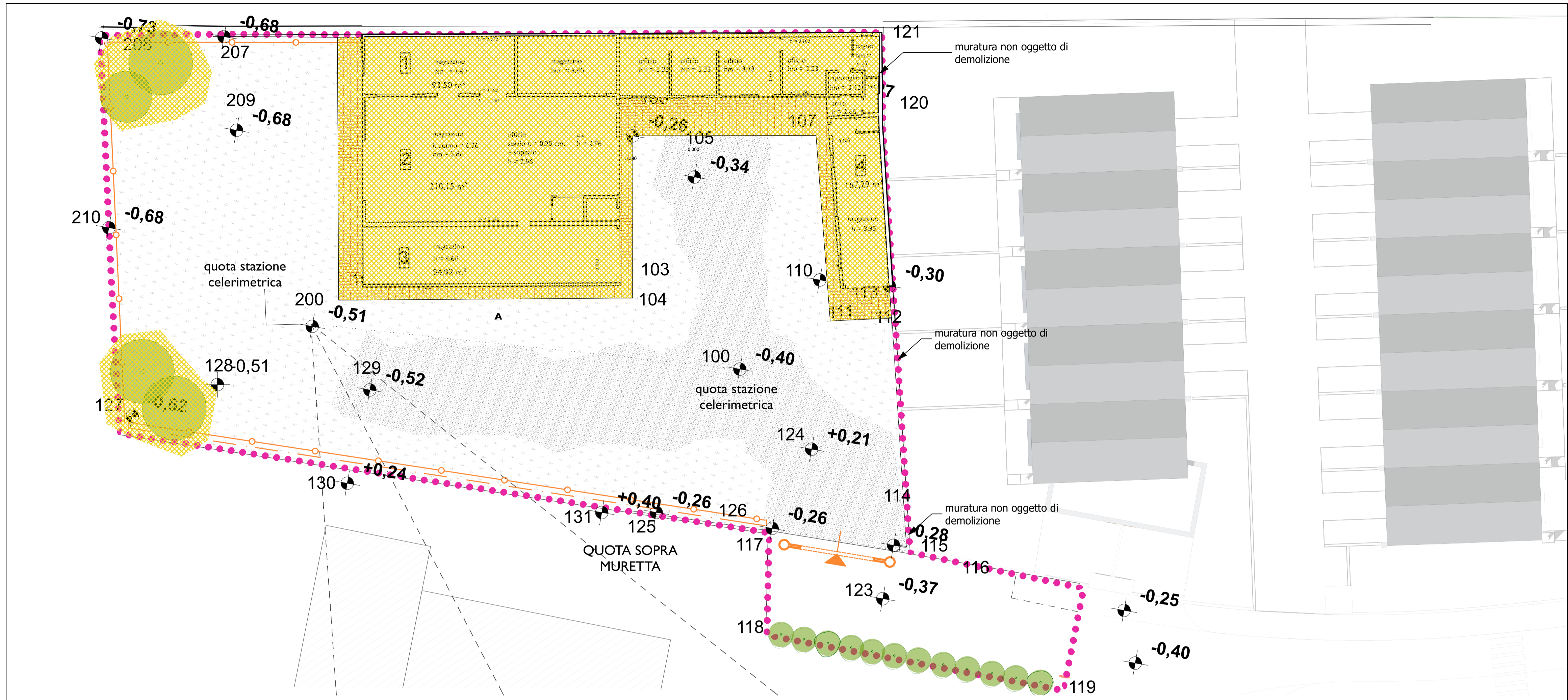
14

Planimetria stato di fatto con indicazione delle demolizioni
 Planimetria di progetto con indicazione delle pavimentazioni, delle sistemazioni a verde, della segnaletica e dei percorsi accessibili.

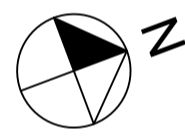
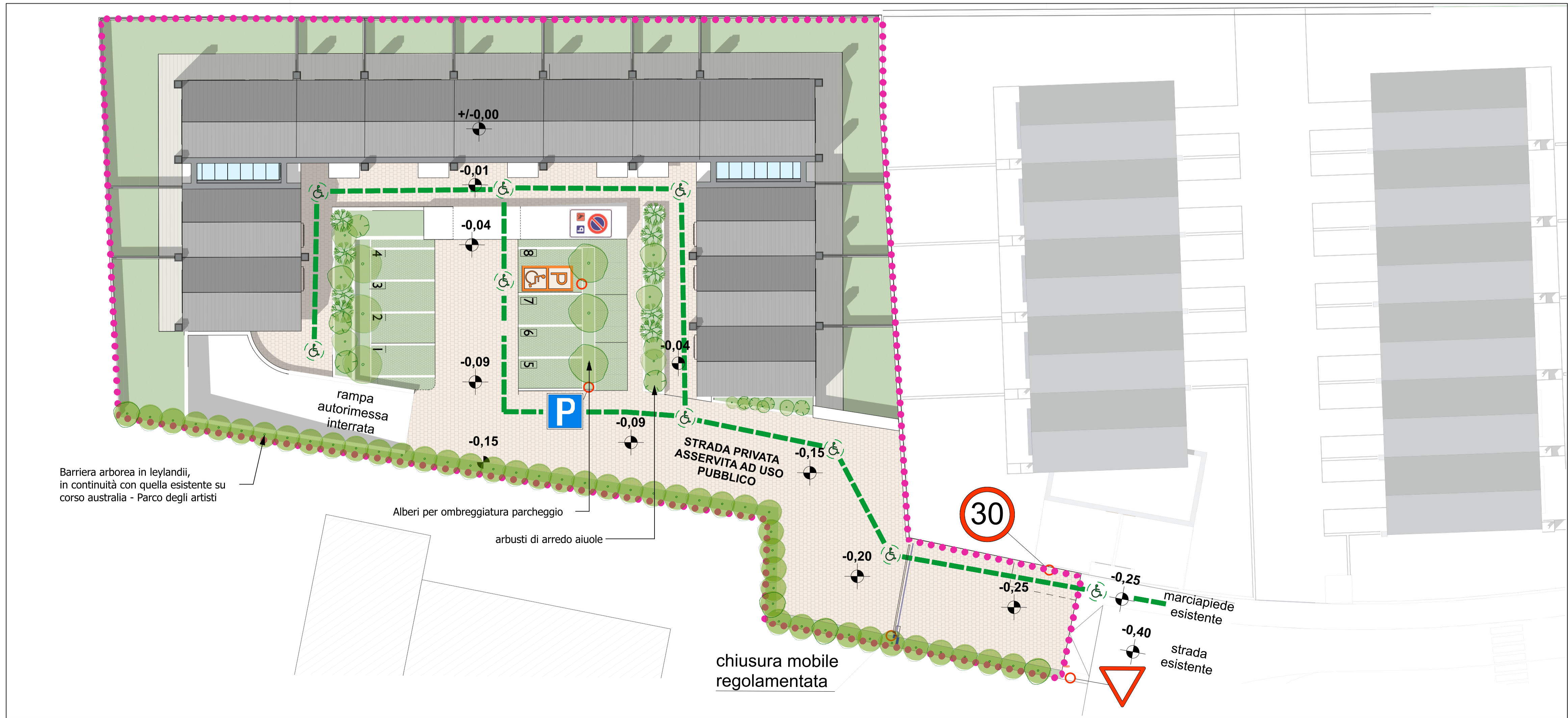
| DIM. | CODICE | FILE | DISEGNATO | STAMPATO | DATA |
|-----------|----------|---|-----------|----------|-------------|
| 84 x 59,4 | OSC2 PDL | teamwork/masma/verboimprogetto PDL OSC2 | MASMA | 16/10/13 | giugno 2013 |

QUESTO DOCUMENTO NON POTRA' ESSERE COPIATO, RIPRODOTTO O ALTREMENTE PUBBLICATO IN TUTTO O IN PARTE SENZA IL CONSENSO DI MASMA ARCHITETTI ASSOCIATI & 22941 - N.633 - ARTISTIS E SEGG.C.C.I.

RILIEVO PLANOALTIMETRICO CON INDICAZIONE DELLE DEMOLIZIONI



PLANIVOLUMETRICO DI PROGETTO



Legenda

- | | |
|---|---|
| Stato di fatto | Progetto P.d.L. |
| ambito di intervento del P.d.L. | nuova pavimentazione in massello autobloccante |
| linee di massimo inviluppo costruzioni fuori terra | nuova pavimentazione parcheggi in massello drenante |
| fabbricato esistente | aiuole e giardino |
| superficie pavimentata esterna in cls | arbusti di arredo giardino |
| superficie asfaltata | barriera arborea leylandii |
| terreno incolto | cartello parcheggio riservato disabili |
| cancello carraio e pedonale esistente | cartello parcheggio |
| recinzione esistente in rete metallica | cartello limite velocità 30 km/ora |
| recinzione esistente costituita da basamento in cls e soprastante ringhiera metallica | cartello dare la precedenza |
| demolizione fabbricati e manufatti esistenti | percorsi accessibili |
| | spazi esterni accessibili a disabili |