LIVELLETTE				
DIFF. DI QUOTA / DISTANZA / PENDENZA	h = -0,27 L = 37,46 i = -0,71%	h = 0,00 L = 235,53 i = 0,00%	h = 0,64 L = 60,86 i = 1,04%	h = 0,00 L = 19,25 i = -0,01%

Tracciato D

Num	1
Pr	37,46
Qt	-0,43
R	1500,00
Sv	10,69

Num	2
Pr	272,99
Qt	-0,43
R	2000,00
Sv	20,90

Num	3
Pr	333,85
Qt	0,21
R	800,00
Sv	8,47

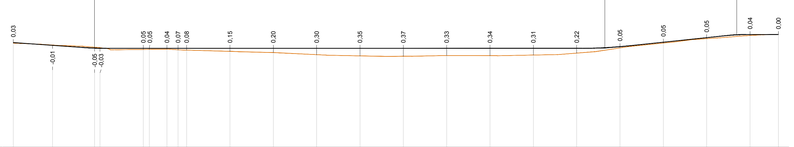

SCALA QUOTE 1:100
SCALA DISTANZE 1:1000

QT.RIF. -5,00

NUMERO SEZIONI	1	2	3 =	5	6	7	8	9	10	11	12	13	14	15	16	17	18	19	20	21	22	23
DISTANZE PARZIALI		18,12	19,40	20,00	7,77	8,13	1,77	3,98	20,00	20,00	20,00	20,00	20,00	20,00	20,00	20,00	20,00	20,00	20,00	20,00	20,00	13,10
DISTANZE PROGRESSIVE	0,00	18,12	37,52	57,52	65,29	73,42	75,19	79,17	99,17	119,17	139,17	159,17	179,17	199,17	219,17	239,17	259,17	279,17	299,17	319,17	339,17	353,27
QUOTE TERRENO	-0,19	-0,28	-0,37	-0,48	-0,48	-0,47	-0,50	-0,51	-0,58	-0,63	-0,73	-0,78	-0,80	-0,76	-0,77	-0,74	-0,65	-0,40	-0,20	-0,01	0,16	0,20
QUOTE PROGETTO	-0,16	-0,29	-0,42	-0,43	-0,43	-0,43	-0,43	-0,43	-0,43	-0,43	-0,43	-0,43	-0,43	-0,43	-0,43	-0,43	-0,43	-0,35	-0,15	-0,06	0,21	0,20
ETTOMETRICHE																						
ANDAMENTO PLANIMETRICO		L = 18,93		L = 23,36				L = 45,90				L = 16,44		L = 23,52		L = 60,19					L = 36,36	

ETTOMETRICHE: 0 – L = 11,56; 1 – L = 9,84; 2 – L = 2,85; 3 – L = 8,42; 4 – L = 10,63

ANDAMENTO PLANIMETRICO: 1 – Sv = 31,08 a = 84,8022 R = 23,33; 2 – Sv = 6,84 a = 14,3728 R = 101,06; 3 – R = 30,00 Sv = 49,23 a = 104,4649; 4 – R = 100,00 Sv = 25,10 a = 50,1875

LIVELLETTE		
DIFF. DI QUOTA / DISTANZA / PENDENZA	h = 0,00 L = 163,65 i = 0,00%	

Controstrada D

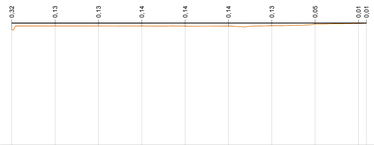

SCALA QUOTE 1:100
SCALA DISTANZE 1:1000

QT.RIF. -6,00

NUMERO SEZIONI	1	2	3	4	5	6	7	8	9	10
DISTANZE PARZIALI		20,00	20,00	20,00	20,00	20,00	20,00	20,00	20,00	3,65
DISTANZE PROGRESSIVE	0,00	20,00	40,00	60,00	80,00	100,00	120,00	140,00	160,00	163,65
QUOTE TERRENO	-0,68	-0,49	-0,49	-0,50	-0,50	-0,50	-0,49	-0,41	-0,37	-0,37
QUOTE PROGETTO	-0,36	-0,36	-0,36	-0,36	-0,36	-0,36	-0,36	-0,36	-0,36	-0,36
ETTOMETRICHE	0					1				
ANDAMENTO PLANIMETRICO		L = 13,80	L = 11,20 L = 8,8 L = 10,00	L = 11,55 L = 11,04	L = 10,05 L = 4,60 L = 2,0	L = 21,00	L = 23,11	L = 43,37		

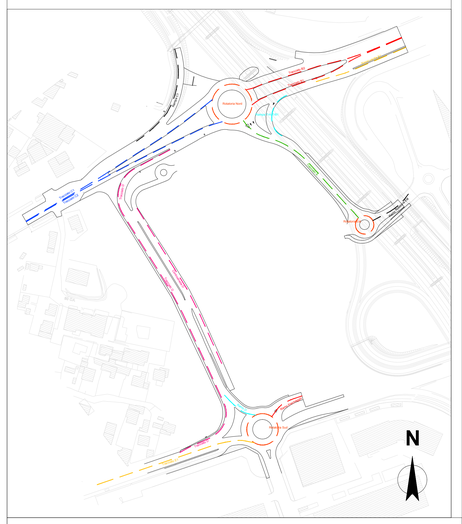

LIVELLETTE				
DIFF. DI QUOTA / DISTANZA / PENDENZA	h = -0,04 L = 16,40 i = -0,24%	h = 0,13 L = 57,63 i = 0,22%	h = -0,27 L = 67,05 i = -0,41%	h = 0,12 L = 10,81 i = 1,07%

Tracciato E1

Num	1
Pr	16,40
Qt	-0,27
R	2000,00
Sv	9,23

Num	2
Pr	74,03
Qt	-0,15
R	2000,00
Sv	12,48

Num	3
Pr	141,08
Qt	-0,42
R	300,00
Sv	4,41

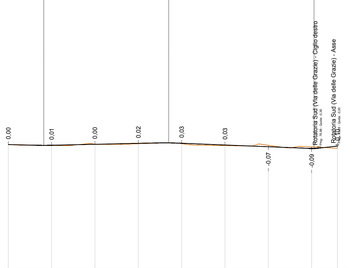

SCALA QUOTE 1:100
SCALA DISTANZE 1:1000

QT.RIF. -6,00

NUMERO SEZIONI	1	2	3	4	5	6	7	8	9
DISTANZE PARZIALI		20,00	20,00	20,00	20,00	20,00	20,00	20,00	11,89
DISTANZE PROGRESSIVE	0,00	20,00	40,00	60,00	80,00	100,00	120,00	140,00	151,89
QUOTE TERRENO	-0,23	-0,27	-0,22	-0,20	-0,20	-0,28	-0,26	-0,33	-0,41
QUOTE PROGETTO	-0,23	-0,28	-0,22	-0,18	-0,17	-0,25	-0,33	-0,41	-0,30
ETTOMETRICHE	0				1				2
ANDAMENTO PLANIMETRICO		L = 36,39		L = 22,13		L = 53,26		R = 100,00 Sv = 25,10 a = 50,1875	R = 23,00 Sv = 1,90 a = 1,9000

LIVELLETTE		
DIFF. DI QUOTA / DISTANZA / PENDENZA	h = 0,00 L = 91,11 i = 0,00%	

Rotatoria Sud

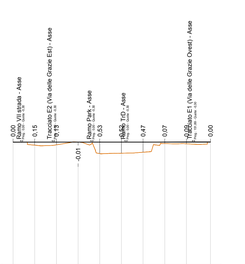

SCALA QUOTE 1:100
SCALA DISTANZE 1:1000

QT.RIF. -6,00

NUMERO SEZIONI	1	2	3	4	5	6	7	8	9	10
DISTANZE PARZIALI		10,00	10,00	10,00	10,00	10,00	10,00	10,00	10,00	11,11
DISTANZE PROGRESSIVE	0,00	10,00	20,00	30,00	40,00	50,00	60,00	70,00	80,00	91,11
QUOTE TERRENO	-0,31	-0,46	-0,43	-0,30	-0,83	-0,82	-0,78	-0,37	-0,39	-0,31
QUOTE PROGETTO	-0,30	-0,30	-0,30	-0,30	-0,30	-0,30	-0,30	-0,30	-0,30	-0,30
ETTOMETRICHE	0									
ANDAMENTO PLANIMETRICO			1 Sv = 45,55 a = 200,0000 R = 14,50				2 Sv = 45,55 a = 200,0000 R = 14,50			

LIVELLETTE				
DIFF. DI QUOTA / DISTANZA / PENDENZA	h = -0,06 L = 6,95 i = -0,86%	h = 0,00 L = 28,06 i = 0,00%		

Ramo Parcheggio

Num	1
Pr	6,95
Qt	-0,44
R	200,00
Sv	4,00

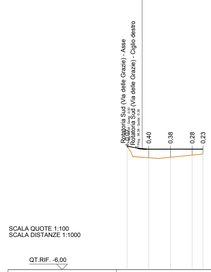

SCALA QUOTE 1:100
SCALA DISTANZE 1:1000

QT.RIF. -6,00

NUMERO SEZIONI	1	2	3	4	5
DISTANZE PARZIALI		10,00	10,00	10,00	6,95
DISTANZE PROGRESSIVE	0,00	10,00	20,00	30,00	36,95
QUOTE TERRENO	-0,37	-0,85	-0,82	-0,72	-0,67
QUOTE PROGETTO	-0,30	-0,44	-0,44	-0,44	-0,44
ETTOMETRICHE	0				
ANDAMENTO PLANIMETRICO		L = 21 R = 32,00 Sv = 0,71 a = 0,7100		L = 8,95 R = 45,00 Sv = 1,95 a = 1,9500	

LIVELLETTE				
DIFF. DI QUOTA / DISTANZA / PENDENZA	h = 0,52 L = 9,37 i = 5,55%	h = 0,12 L = 12,66 i = 0,92%	h = -0,11 L = 13,24 i = -0,80%	

Ramo D

Num	1
Pr	9,37
Qt	-0,44
R	250,00
Sv	5,84

Num	
Pr	22,0
Qt	-0,3
R	200,0
Sv	3,4

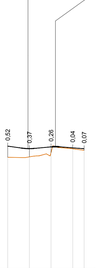

SCALA QUOTE 1:100
SCALA DISTANZE 1:1000

QT.RIF. -6,00

NUMERO SEZIONI	1	2	3	4	5
DISTANZE PARZIALI		10,00	10,00	10,00	5,27
DISTANZE PROGRESSIVE	0,00	10,00	20,00	30,00	35,27
QUOTE TERRENO	-0,82	-0,79	-0,60	-0,43	-0,00
QUOTE PROGETTO	-0,30	-0,42	-0,34	-0,38	-0,43
ETTOMETRICHE	0				
ANDAMENTO PLANIMETRICO		L = 9,37	R = 20,00	R = 104,00	

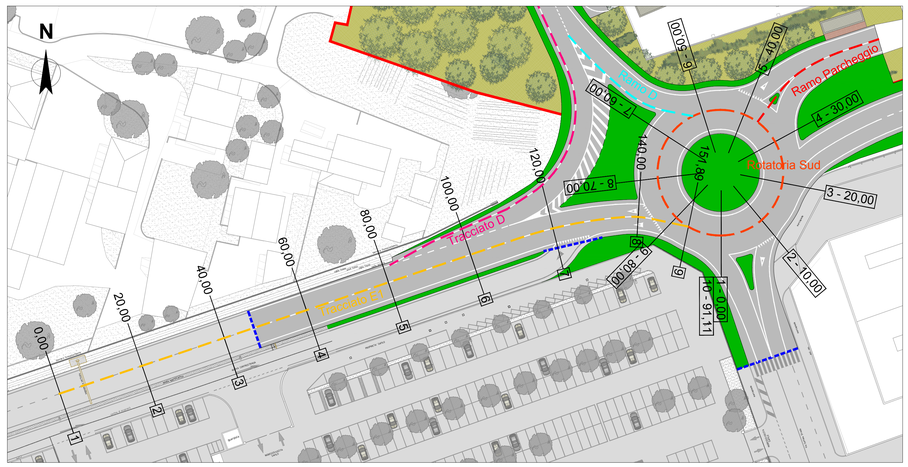

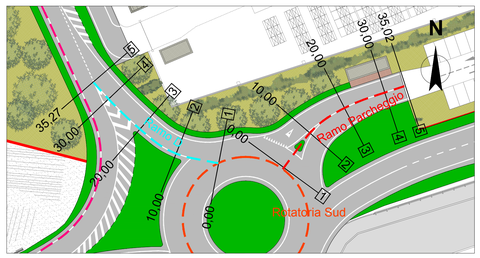

d'recta urban management

COMMESSA DR20170005

Comune di PADOVA

OGGETTO **Variante P.U.A. art. 19 LR 11/2004 "PADOVA EST" area PT2**

COMMITTENTE **BRICOMAN** BRICOMAN ITALIA srl
Via G. Marconi n° 24
20089 Rozzano (MI)

GRUPPO DI PROGETTAZIONE

d'recta urban management
d-recta srl
via Terraglio, 28 (c/o Villa Liccer)
31020 San Fior (TV) - Italia
t. 0438.1720039 - f. 0438.1720209
info@d-recta.it - www.d-recta.it

PROGETTO E COORDINAMENTO
Arch. Marco Pagani
Pian. Terr. Marco Carretta

DIRETTORE TECNICO
Arch. Dino De Zan

mob-up srl
via Terraglio, 28 (c/o Villa Liccer)
31020 San Fior (TV) - Italia
t. 0438.1720039 - f. 0438.1720209
info@mob-up.it - www.mob-up.it

VALUTAZIONE COMPATIBILITA' IDRAULICA
Ing. Davide Fasan

DIRETTORE TECNICO
Ing. Marcello Favalessa

TRM Group
via del Carroccio, 20
20900 Monza (MB) - Italia
t. 039.9902027 - www.trmengineering.it
ufficio.tecnico@trmgroup.org

STUDIO VIABILISTICO
Dott. Paolo Galbiati

PROGETTO OPERE STRADALI
Ing. Giuseppe Ciccarone

Architetto Roberta Patti
via dei Tempietto, 1
31023 Resana (TV) - Italia
t. 347.7412786
architetto.robertapatti@gmail.com

ANALISI E VALUTAZIONE AMBIENTALI

ELABORATO

STATO DI PROGETTO

Profili longitudinali - Schema 2
Tavola 3 di 3

43c

scala varie

codice DR20170005UAD00PW071

EMISSIONE

rev	data	descrizione	redatto	controllato
01	Novembre 2020	Revisione	FM	MC
00	Agosto 2020	Prima emissione	FM	MC

Massimo Magnani — Firmato digitalmente da Massimo Magnani Data: 2020.12.01 17:23:18 +01'00'

Il presente documento è di proprietà di d-recta srl. Ogni utilizzo non autorizzato sarà perseguito a norma di legge.

certificato norma UNI EN ISO 9001:2015 n. 17180-I
certificato norma UNI ISO 45001:2018 n. 17180-I