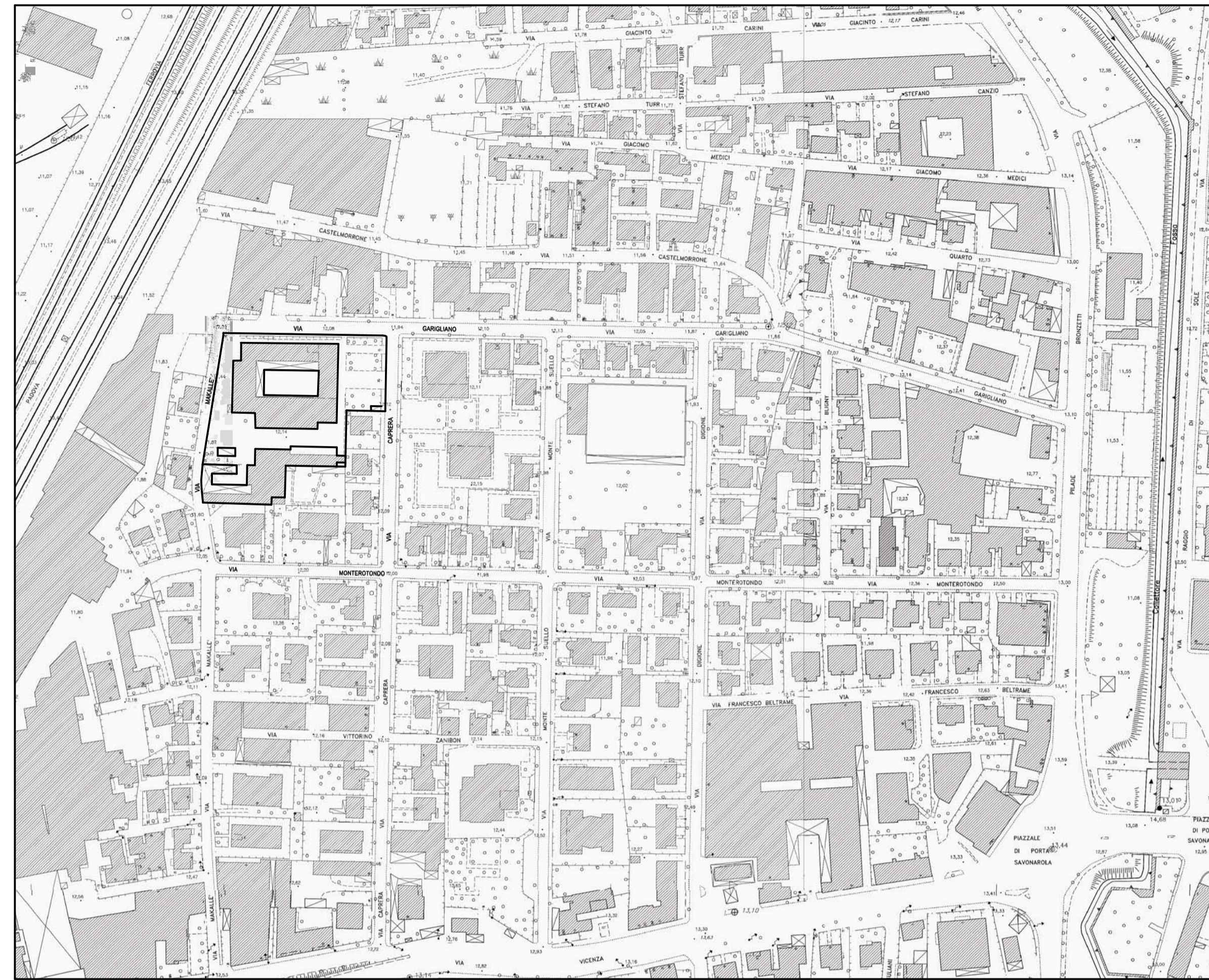
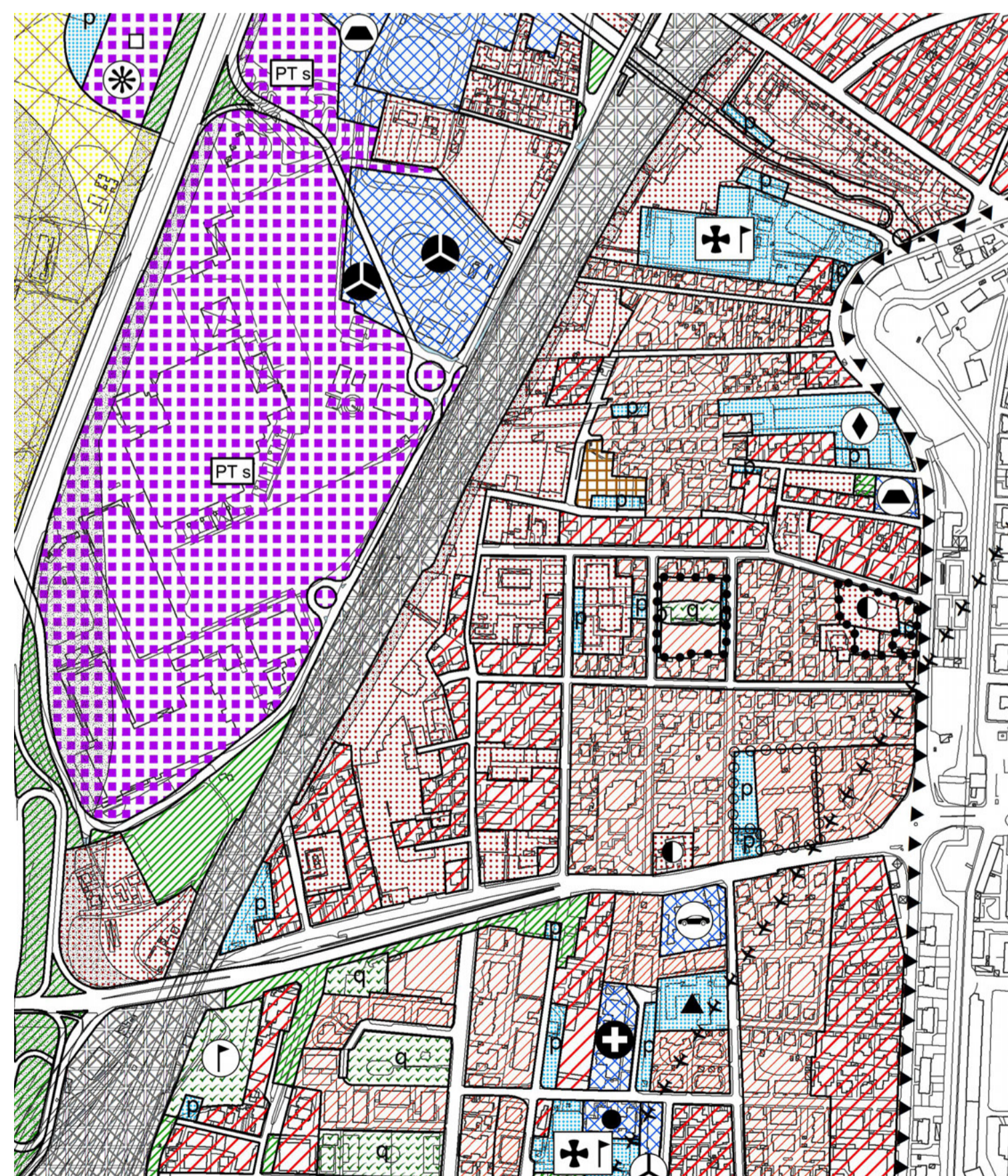




ESTRATTO DI MAPPA CATASTALE SCALA 1:1000
 COMUNE DI PADOVA N.C.T. FOGLIO 84 MAPPALE 208 PROPRIETA': DIEMME S.P.A.



ESTRATTO AEROFOTOGRAMMETRICO SCALA 1:2000

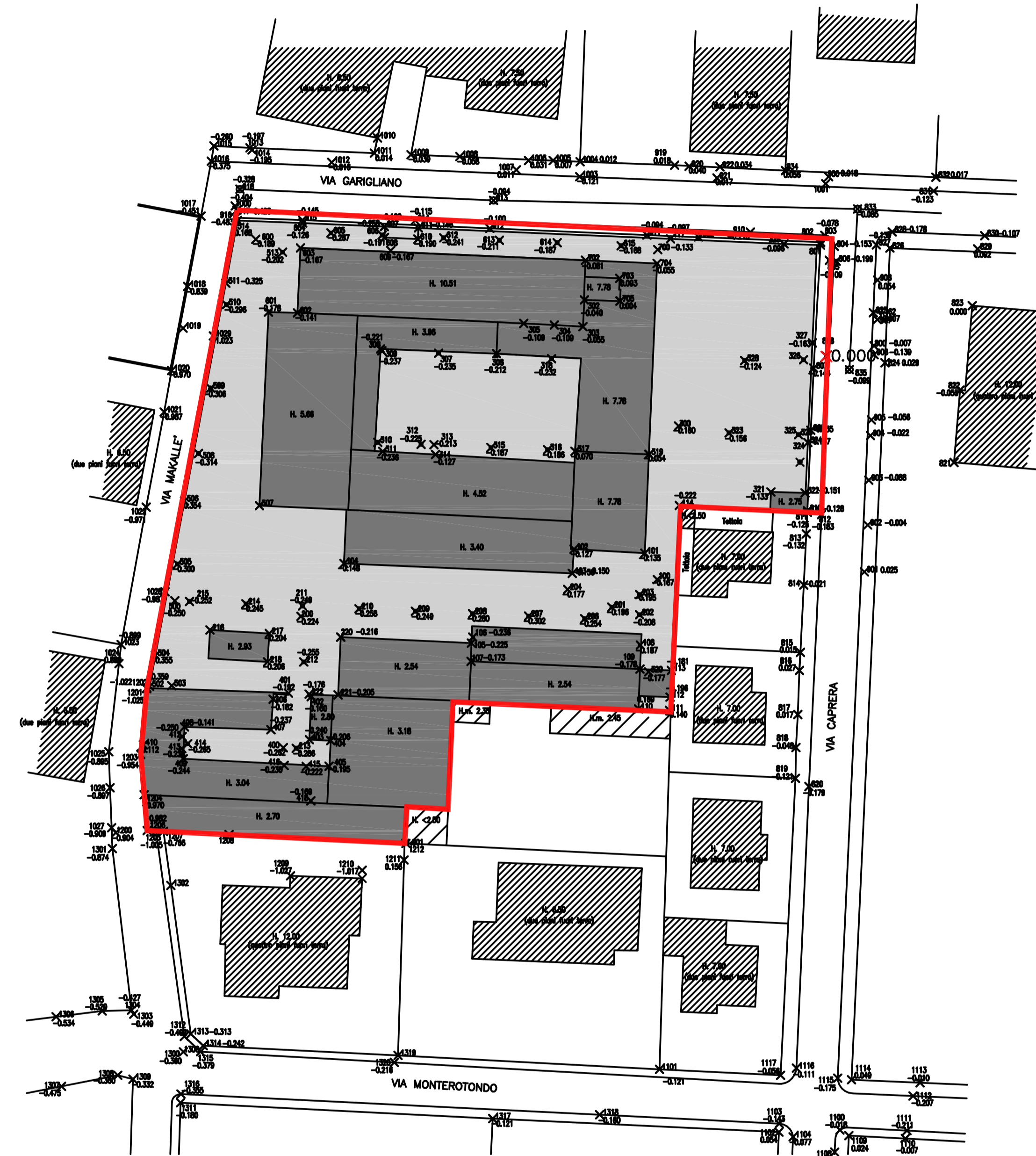


Zona a destinazione privata soggetta a tutela dello stato di fatto - Art. 23

ESTRATTO DA PI - SCALA 1:5000

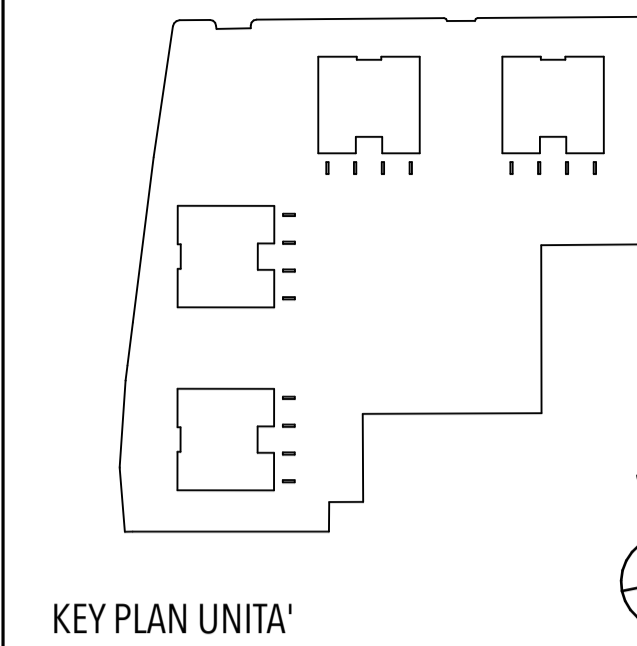


FOTOPIANO - SISTEMA ACCESSI SCALA 1:2000



RILIEVO TOPOGRAFICO scala 1:500

(eseguito da : Geometra Matteo Baccarini di Villafranca Padovana - Collegio dei Geometri Prov. di Padova n. 3492)



KEY PLAN UNITA'

DOCUMENTO PRESENTE TRA GLI ELABORATI DEL PUA DIEMME DI CUI ALLA CONVENZIONE DEL 02.11.2009 NOTAIO GOTTARDO

COMUNE DI PADOVA



VARIANTE AL PUA DIEMME CON PRECISE DISPOSIZIONI PLANOVOLUMETRICHE

PROGETTO



L&Z ARCHITECTS
 via Noventana 192,
 35027 Noventa Padovana (PD)
 T. +39 049725181 F. +39 049725181
 studio@lez-a.it - www.lezarchitects.it
 responsabile

Arch. Stefano Liccardo

COMMITTENTE

DUBBINI SRL

via Battaglia 69
 35020 Albignasego (PD)
 P.IVA 02296380286

PROGETTO

DM PARK RESIDENCE

via Caprerà 31

NCT FG 84 , mapp 208

CODICE ELABORATO

TAV.1

TAVOLA

STATO DI FATTO - INQUADRAMENTO

DATA

SCALA

orig.

NOME FILE

\\volumes\PROGETTI\1912\U B- complesso_residenziale_Padova\01_PROGETTO\012-DEFINITIVO\012-A\PROGETTO\DM Park_Progetto PUA.pln