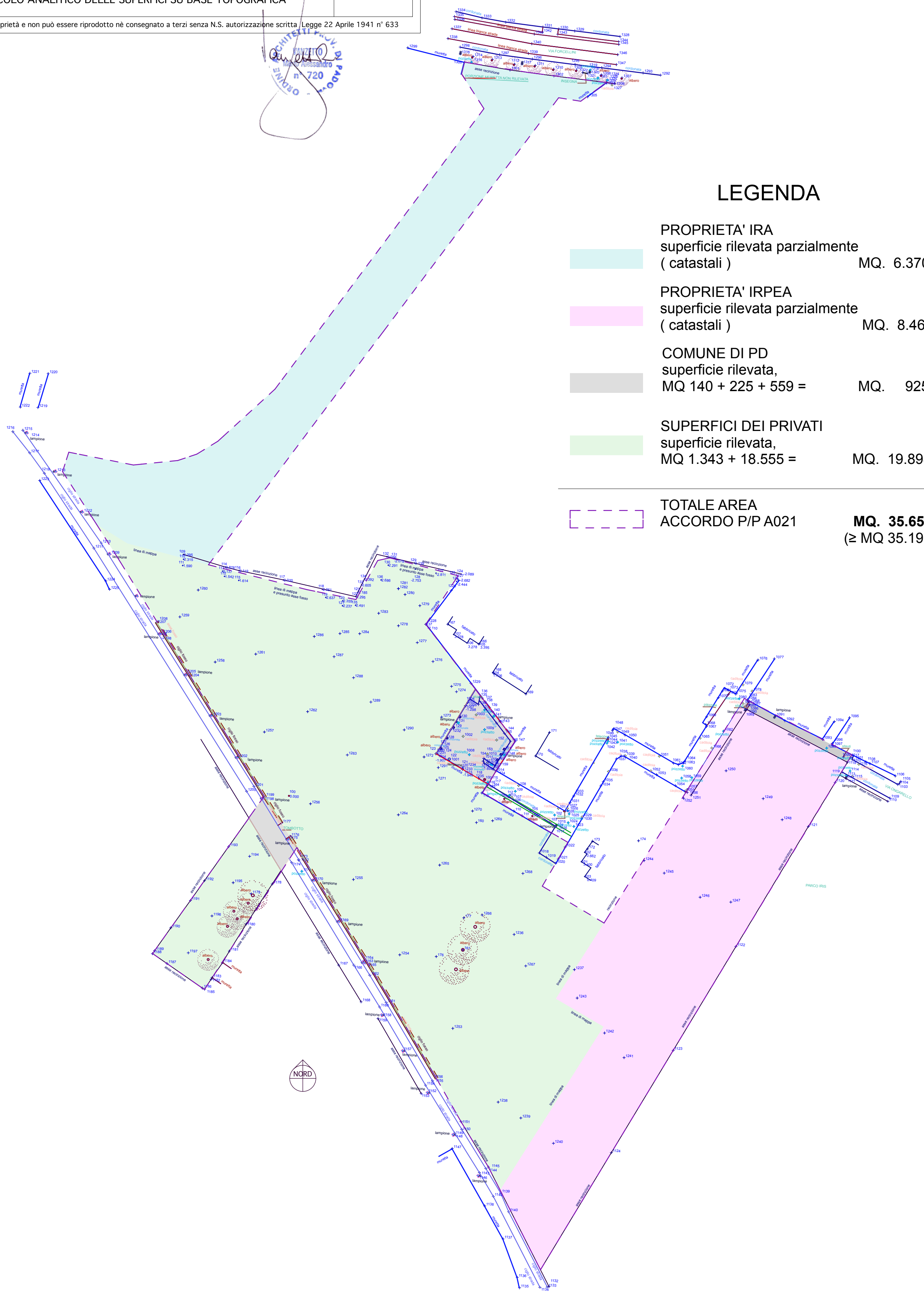


DESCRIZIONE PROGETTO	ACCORDO PUBBLICO PRIVATO AO21. TERRENI SITI IN ZONA FORCELLINI, COMUNE DI PADOVA	SCALA	1:1000
COMMITTENTE	FURLAN ABITARE S.R.L. FURLAN ABITARE srl Piazza Insurrezione 8/B 35010 CADONE PIRE (PD) info@furlanabitare.it tel. 0499472441 0498876137 C.F. e P.IVA 02251700288	CODICE	053-00
PROGETTISTA	ARCH. VANZETTO MARIO ALESSANDRO	DATA	MARZO 2021
COLLABORATORI		TAVOLA N.	03-3
DESCRIZIONE TAVOLA	CALCOLO ANALITICO DELLE SUPERFICI SU BASE TOPOGRAFICA		

Il presente disegno è di nostra proprietà e non può essere riprodotto né consegnato a terzi senza N.S. autorizzazione scritta Legge 22 Aprile 1941 n° 633

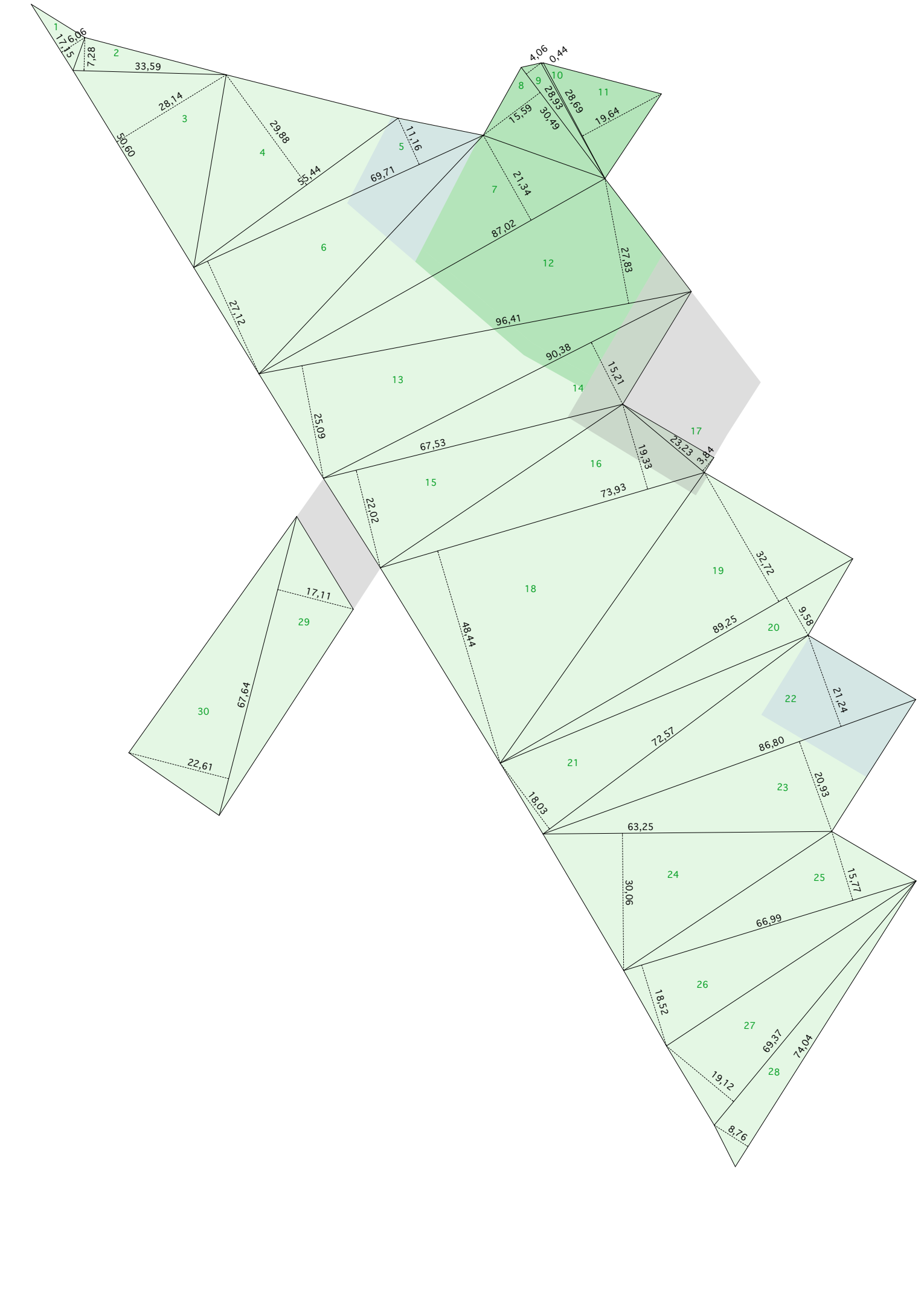
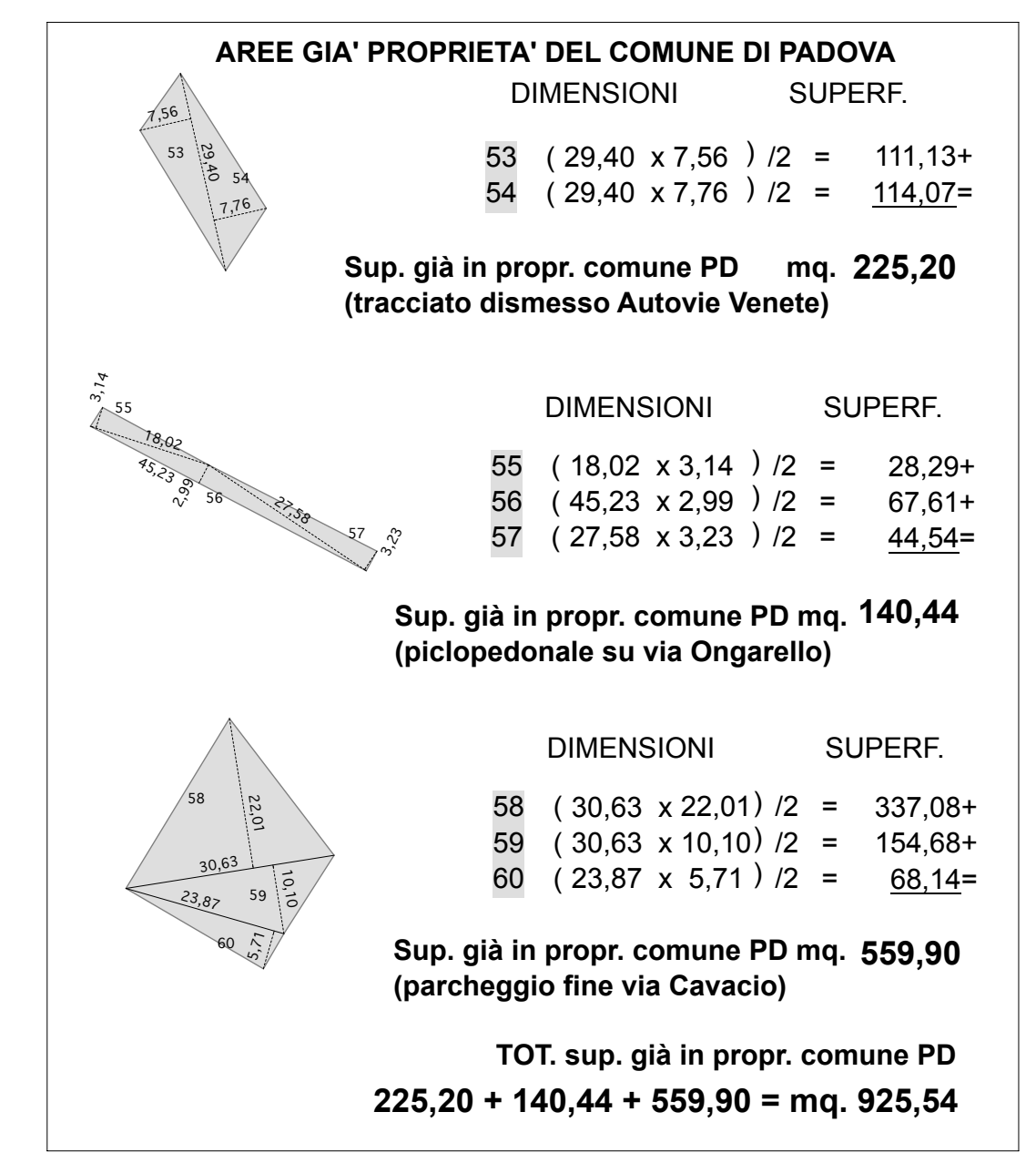
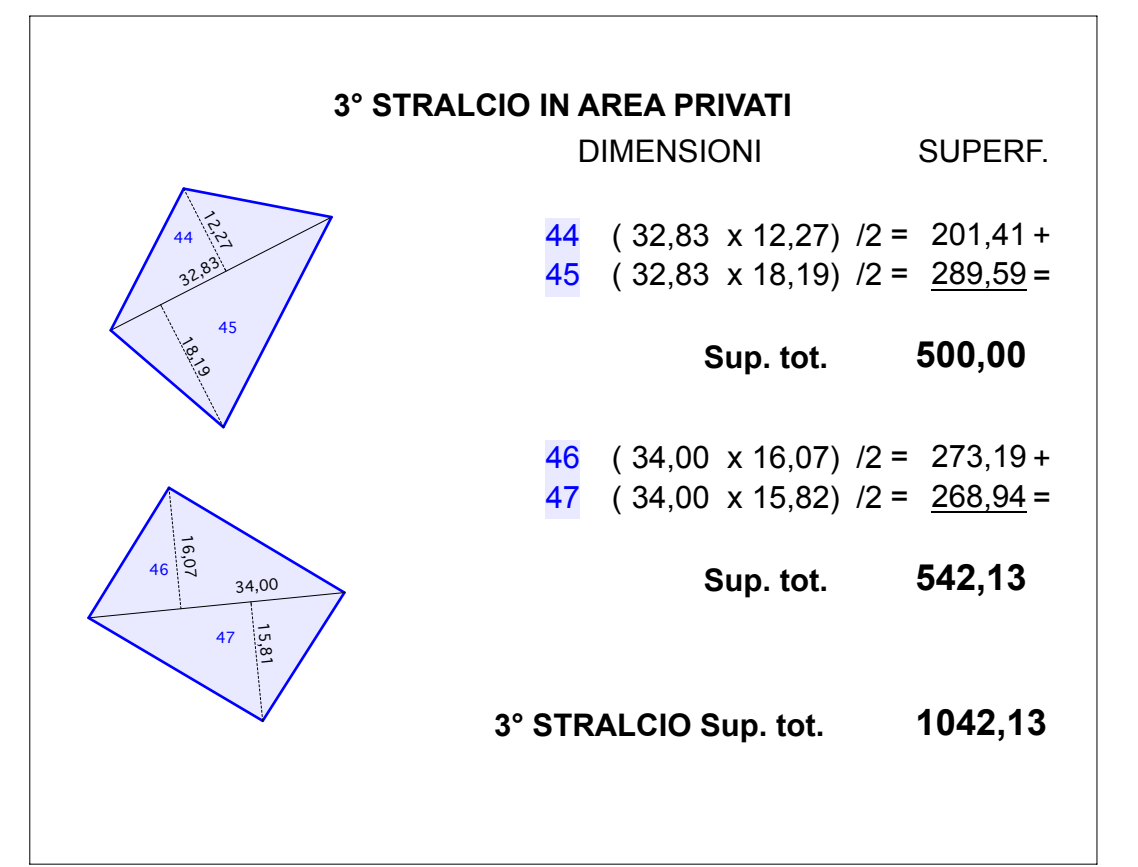
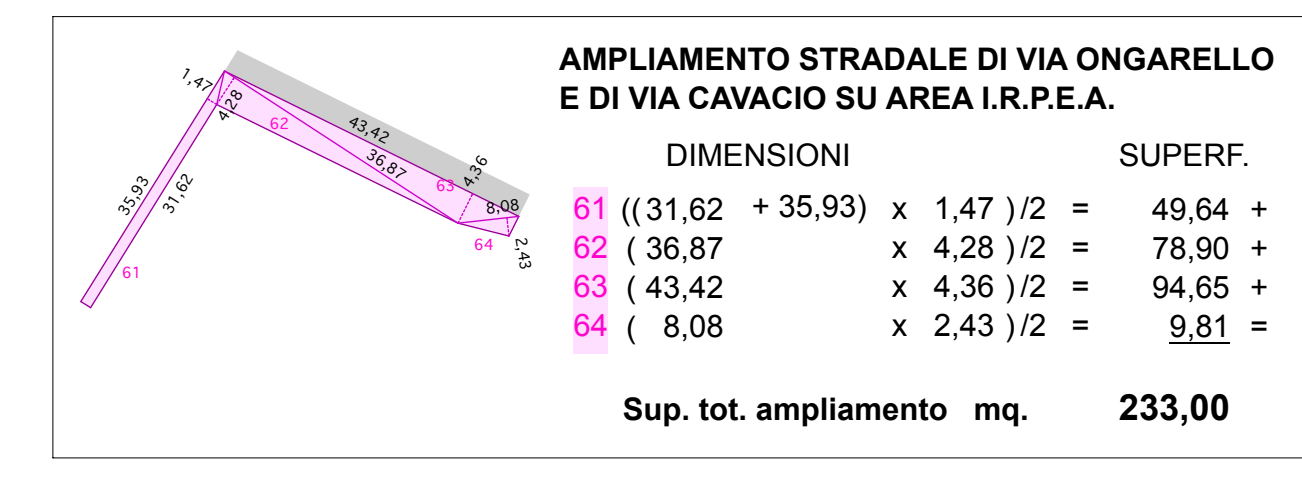
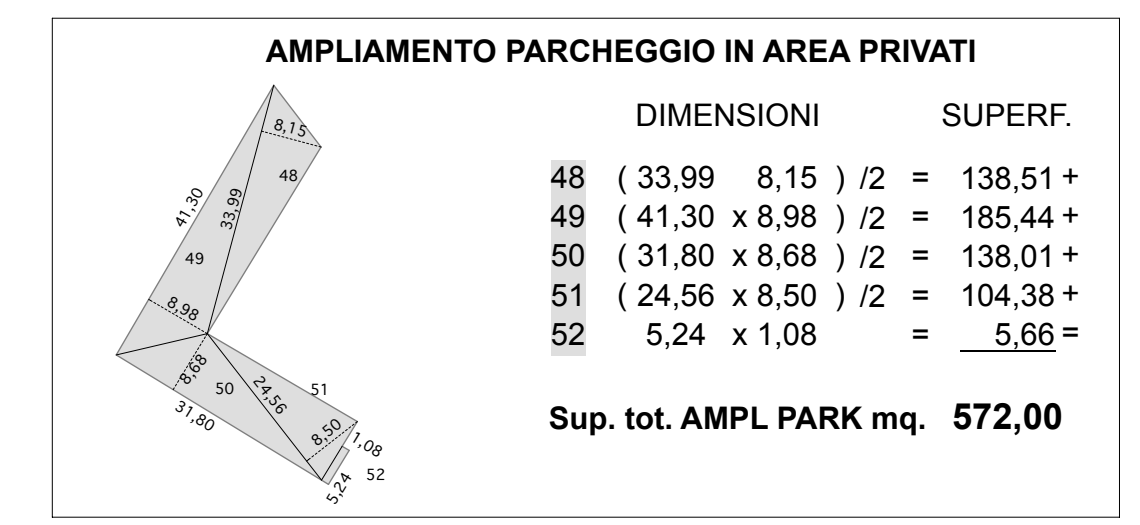
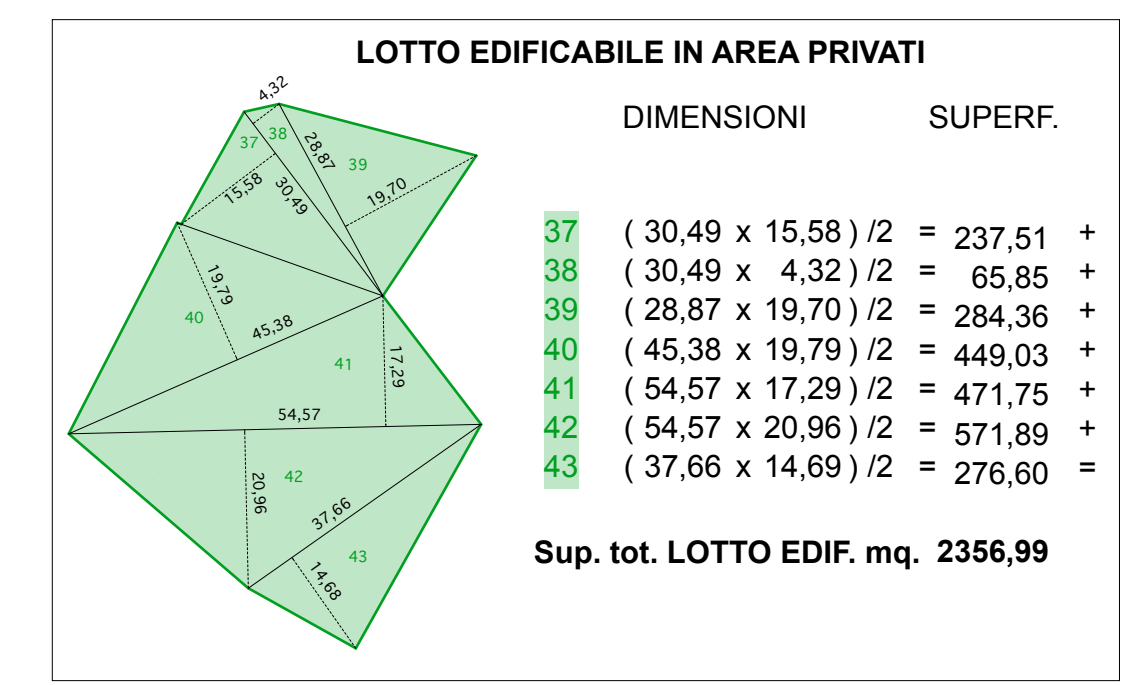


CONTEGGI ANALITICI DELLE SUPERFICI



LEGENDA

- PROPRIETA' IRA
superficie rilevata parzialmente
(catastali) MQ. 6.370 +
- PROPRIETA' IRPEA
superficie rilevata parzialmente
(catastali) MQ. 8.460 +
- COMUNE DI PD
superficie rilevata,
MQ 140 + 225 + 559 = MQ. 925 +
- SUPERFICI DEI PRIVATI
superficie rilevata,
MQ 1.343 + 18.555 = MQ. 19.898 =
- TOTALE AREA
ACCORDO P/P AO21 **MQ. 35.653**
(≥ MQ 35.196)



AREA PRIVATI

DIMENSIONI	SUPERF.
1 (17,15 x 6,06) /2 =	51,96 +
2 (33,59 x 7,28) /2 =	122,27 +
3 (50,60 x 28,14) /2 =	711,94 +
4 (55,44 x 29,88) /2 =	828,27 +
5 (69,71 x 11,16) /2 =	388,98 +
6 (69,71 x 27,12) /2 =	945,27 +
7 (87,02 x 21,34) /2 =	928,50 +
8 (30,49 x 15,59) /2 =	237,67 +
9 (30,49 x 4,06) /2 =	61,89 +
10 (28,93 x 4,44) /2 =	6,36 +
11 (28,69 x 19,64) /2 =	281,74 +
12 (96,41 x 27,83) /2 =	1341,55 +
13 (96,41 x 25,09) /2 =	1209,46 +
14 (90,38 x 15,21) /2 =	687,34 +
15 (67,53 x 22,02) /2 =	743,51 +
16 (73,93 x 19,33) /2 =	714,53 +
17 (23,23 x 3,84) /2 =	44,60 +
18 (73,93 x 48,44) /2 =	1790,58 +
19 (89,25 x 32,72) /2 =	1460,13 +
20 (89,25 x 9,58) /2 =	427,51 +
21 (72,57 x 18,03) /2 =	654,22 +
22 (86,80 x 21,24) /2 =	921,82 +
23 (86,80 x 20,93) /2 =	908,36 +
24 (63,25 x 30,06) /2 =	950,65 +
25 (66,99 x 15,77) /2 =	528,22 +
26 (66,99 x 18,52) /2 =	620,33 +
27 (69,37 x 19,12) /2 =	663,18 +
28 (74,04 x 8,76) /2 =	324,30 +
29 (67,64 x 17,11) /2 =	578,66 +
30 (67,64 x 22,61) /2 =	764,67 =
Sup. tot. PRIVATI mq.	19898,47