

COMUNE DI PADOVA

PIANO DI LOTTIZZAZIONE Zona di Perequazione Ambientale n.7 - Isola di Torre

N. ELABORATO

05

DATA: agg. gen 2021
SCALA: 1:1000

AREE A SERVIZI










I proponenti:
La ditta lottizzante

I progettisti:
Arch. Daniele Agnolon
Arch. Matteo Grassi

Via Germania, 7112 - 35010 VIGONZA (Pd) Tel: (+39) 049.5806019 e-mail: daniele.agnolon@spazioarchitetti.it

COMMESSA	NOME FILE	PERCORSO DIGITALE
0608	0608_SPBER_V00_R01_SERVIZI_05.DWG	c:\06_08_Isola di Torre\06_08_Isola di Torre\0608_SPBER_V00_R01_SERVIZI_05.DWG

Il presente documento, elaborato per i committenti non può essere riprodotto o comunicato a terzi senza preventiva autorizzazione scritta da parte dei progettisti.

	Ambito Z.T.O. Perequazione Ambientale	223.457 mq
	Ambito P.U.A.	134.833 mq
	Area extra ambito	156 mq
	Superficie edificabile (17.045+16.258+360+127+64+44)	33.898 mq
	Parcheggio pubblico primario (400+440)	840 mq
	Verde pubblico attrezzato primario (1.681+180)	1.861 mq
	Verde a servizi in cessione (97.403+58+202)	97.663 mq
	Strade e marciapiedi in cessione (278+244+49)	571 mq
TOT. 134.833 mq		
	Strade e marciapiedi extra ambito	156 mq

Calcolo della superficie a servizi		
Volume edificabile max (v. Tav.04)	=	20.633 mc
a) Abitanti teorici insediabili (V/194 mc/ab) = (20.633/194)	=	106 ab
b) Superficie a parcheggio pubblico (3,5 mq/abitante) = (3,5 x 106)	=	371 mq
c) Superficie a verde pubblico (5 + 3 mq/abitante) = (8 x 106)	=	848 mq

Verifica dotazioni di progetto del P.U.A.			
Superficie a parcheggio pubblico =	840 mq	> 371	Δ= +469
Superficie a verde pubblico attrezzato =	1.861 mq	> 848	Δ= +1.013

Parcheggi in ambito privato (esterni ai lotti)
area edificabile A: n. posti auto 19 - mq 237,50
area edificabile B: n. posti auto 13 - mq 162,50

