

# COMUNE DI PADOVA

PIANO DI LOTTIZZAZIONE  
Zona di Perequazione Ambientale n.7 - Isola di Torre

## VIABILITA' E SEGNALETICA STRADALE

N. ELABORATO  
**11**  
DATA: 09/01/2021  
SCALA: 1:1000







I proponenti:  
La ditta lottizzante

I progettisti:  
Arch. Daniele Agnolon  
Arch. Matteo Grassi

Via Germania, 7112 - 35010 VIGONZA (Pd) Tel: (+39) 049.5808019 e-mail: daniele.agnolon@spazioarchitettili.it

COMMESSA	NOME FILE	PERCORSO DIGITALE
0608	0608_SpVIA_V001_P01_SEGNALETICA_11.DWG	c:\0608_Isola di Torre\SpVIA_V001_P01_SEGNALETICA_11.dwg, marzo 2021, senza intestatori

Il presente documento, elaborato per i committenti non può essere riprodotto o comunicato a terzi senza preventiva autorizzazione scritta da parte dei progettisti.

-  Ambito Z.T.O. Perequazione Ambientale 223.457 mq
-  Ambito P.U.A. 134.833 mq
-  Superficie edificabile
-  Aree pubbliche di cui:
-  Aree pubbliche da attrezzare
-  Aree private

### Nuovo codice della strada - regolamento di esecuzione

-  FIG. II 303 art.135
-  FIG. II 82/ab art.122
-  FIG. II 76 art.120
-  FIG. II 349 art.135
-  FIG. II 79/abc art.120
-  FIG. II 26 ART. 96
-  FIG. II 47 art.116
-  FIG. II 445/a art.149 Sosta riservata agli invalidi
-  FIG. II 472 art.177

