



Progetto per il recupero delle aree e degli edifici esistenti dell'ex Foro Boario di Padova in Corso Australia

Realizzazione in "project financing" nell'area dell'ex Foro Boario in C.so Australia di alcune strutture dedicate all'intrattenimento ed eventi culturali, di un planetario, di uno o più pubblici esercizi, di un albergo, di una grande struttura di vendita e di un'ulteriore superficie di vendita, nonché di una viabilità pubblica con affidamento in concessione di gestione (art. 183 D.Lgs. 50/2016).

PIANO URBANISTICO ATTUATIVO "P.U.A. EX FORO BOARIO CORSO AUSTRALIA"

data: 15 febbraio 2019

T.05r

PROGETTO URBANISTICO

STATO DI FATTO Manufatti tecnologici piante piani terra

scala 1:100

committenza: **"Nuovo FORO BOARIO - Padova S.P.A."**



progetto: **SA SVILUPPO ARCHITETTURA ed ingegneria srl**

SA SVILUPPO ARCHITETTURA ed ingegneria srl

note:

SA SVILUPPO ARCHITETTURA ed ingegneria srl
domicilio fiscale: via delle Industrie 1/a, 35010 Limena (PD) - sede operativa: via Fra Paolo Sarpi 37/2
tel: 0496459610 - cell: 3338120050 mail: sa.sviluppoarchitettura@gmail.com

LEGENDA

Parti non rilevabili per difficoltà di accesso
(i dati dimensionali e funzionali riportati sono desunti dal progetto originario)

loCALE	denominazione locale
000	numerazione locale
A: 1,095 m ²	A: area netta del locale
H: 0,00 m	H: altezza netta del locale
	Hm: altezza media (ponderata)
	Hst: altezza sotto trave principale di copertura
	(in assenza di indicazione l'altezza è da intendersi variabile)

Note generali:

- 1) Quote altimetriche riferite allo zero di rilievo
- 2) Le destinazioni dei locali indicate nel disegno sono riferite all'uso originario
- 3) Ad esclusione delle pese bestiame gli altri manufatti sono locali tecnici non considerati ai fini urbanistici

IMPIANTO SOLLEVAMENTO (vedi key map n.4)

Note:
Destinazioni d'uso:
originaria ed attuale: impianto di sollevamento fognario

CABINA ELETTRICA (vedi key map n.6)

Note:
Destinazioni d'uso:
originaria ed attuale: cabina elettrica

TORRE PIEZOMETRICA EX MERCATO (vedi key map n.25)

Note:
Destinazioni d'uso:
originaria ed attuale: torre piezometrica

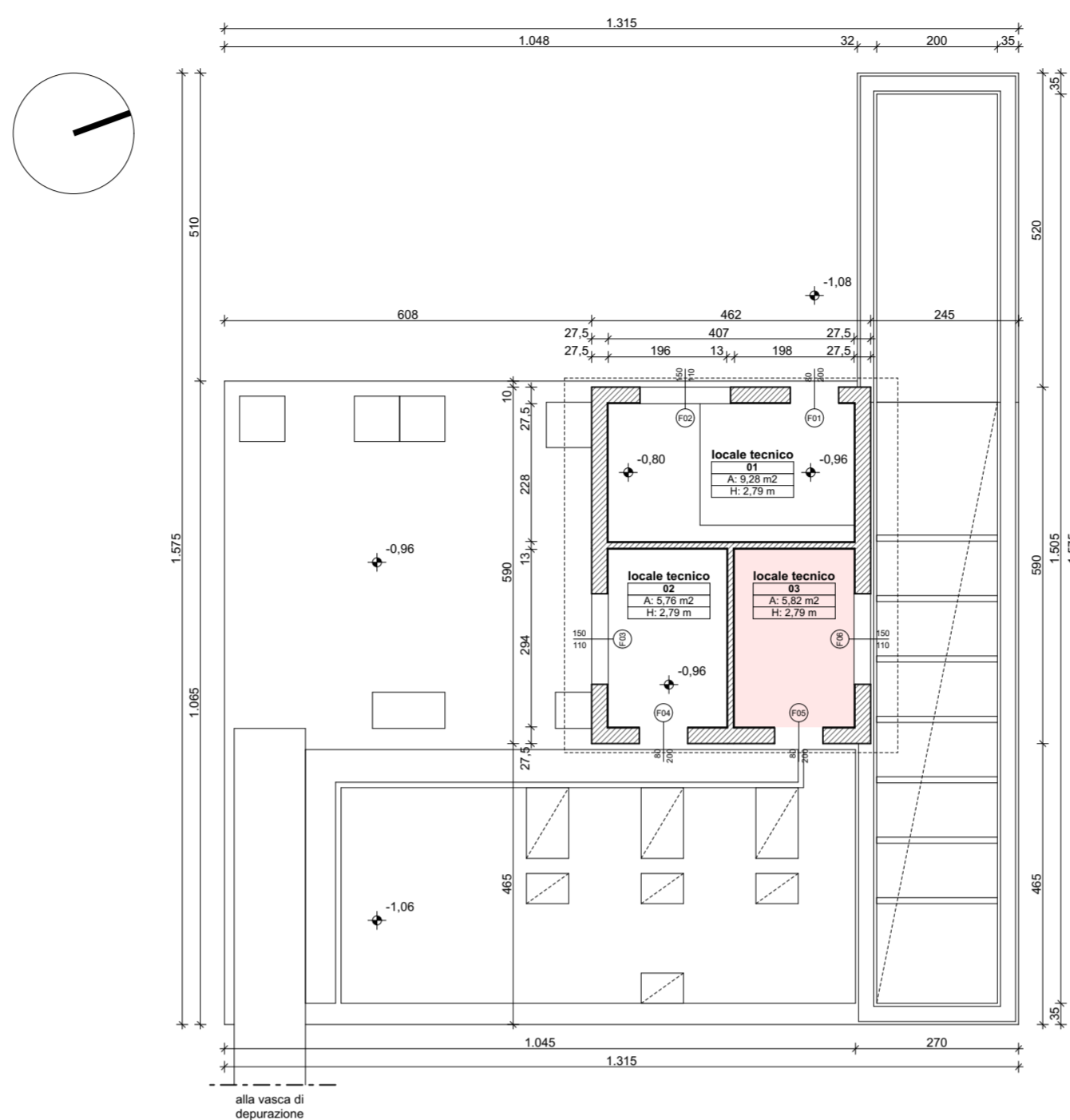
TORRE PIEZOMETRICA EX MACELLO (vedi key map n.26)

Note:
Destinazioni d'uso:
originaria: torre piezometrica
attuale: torre piezometrica (dismessa)

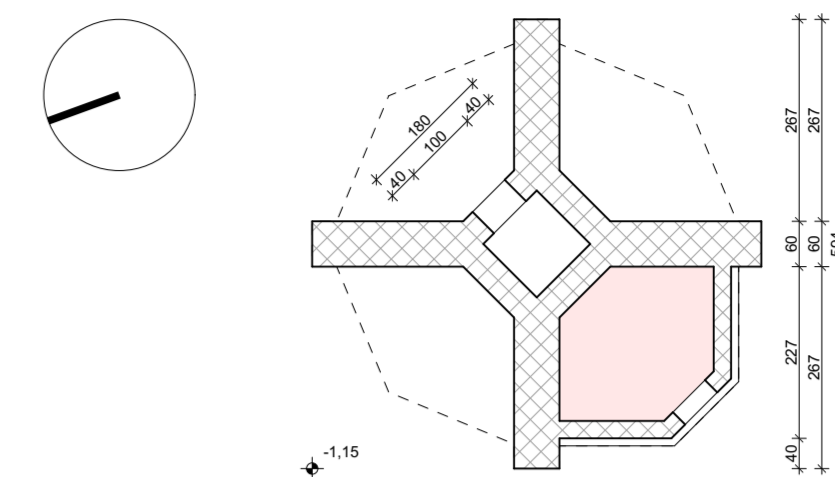
EX PESE BESTIAME (vedi key map n.27)

Dati urbanistici (n°2 pese):
SLP : mq 12,00
SLP portici >cm 150 : mq 12,00
SLP totale : mq 24,00
SC : mq 24,00

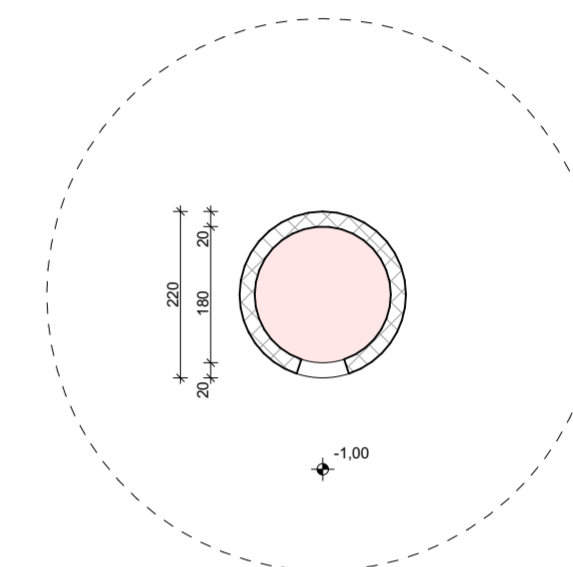
Note:
Destinazioni d'uso:
originaria: pese bestiame
attuale: pese bestiame (dismesse)



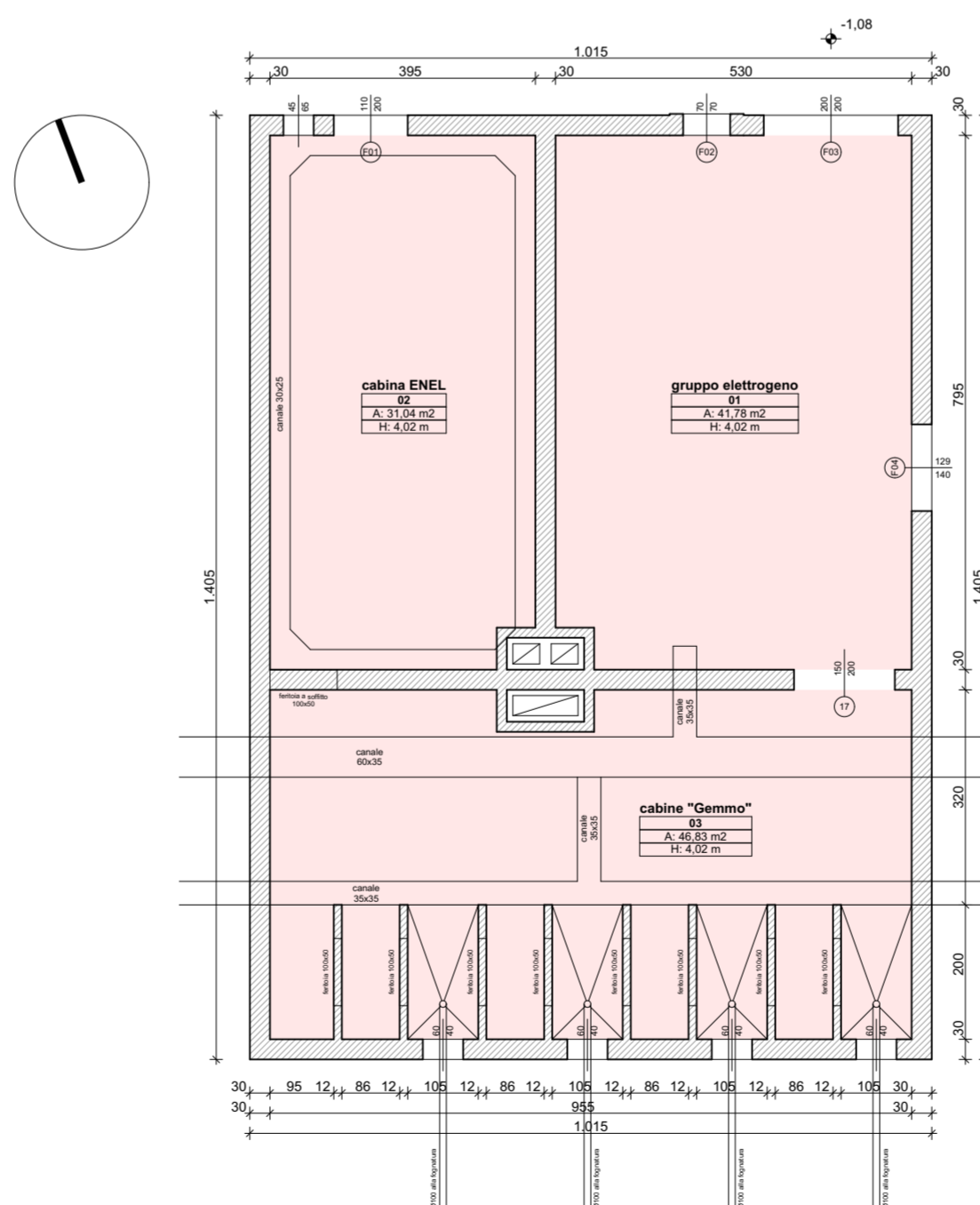
impianto di sollevamento
PIANTA PIANO TERRA
scala 1:100



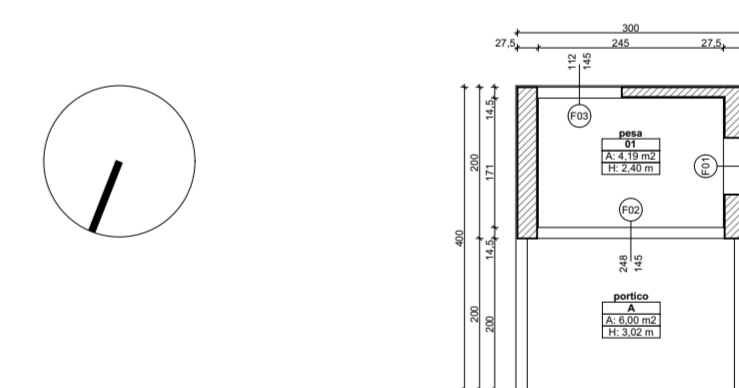
torre piezometrica ex mercato bestiame
PIANTA PIANO TERRA
scala 1:100



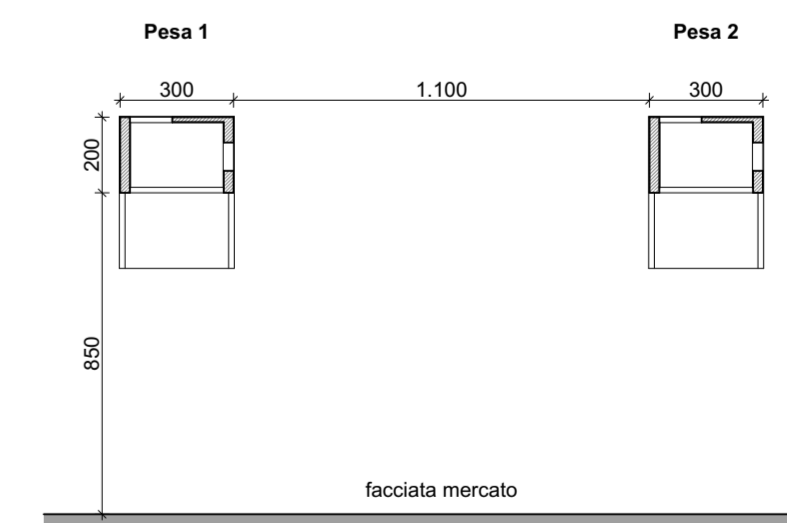
torre piezometrica ex macello
PIANTA PIANO TERRA
scala 1:100



cabina elettrica
PIANTA PIANO TERRA
scala 1:100



ex pese bestiame (n°2 pese)
PIANTA PIANO TERRA
scala 1:100



ex pese bestiame
PIANTA DI INSIEME
scala 1:200

