

PIANO URBANISTICO ATTUATIVO "G. PONTEDERA"

Via G. Pontedera, Via P. Bembo, Via Bosco Pedrocchi

Progettista: Ing. Tonon Carlo

Committenti: Edilre Costruzioni SRL Condominio Pontedera Via G. Pontedera 13A/B Padova



SISTEMAZIONE VERDE PLANIMETRIA GENERALE ALBERATURE DI PROGETTO SISTEMAZIONE AREA VERDE PUBBLICA VERIFICA INDICI DI DENSITA' ARBOREA

Scale: 1:75 1:200

Tavola: 5b/13

STUDIO TECNICO TONON ING. CARLO

VIA ROMA, 105 - 35028 PIOVE DI SACCO (PD) TEL. 049 9840414 FAX 049 9714861 EMAIL: info@studiotonon.com

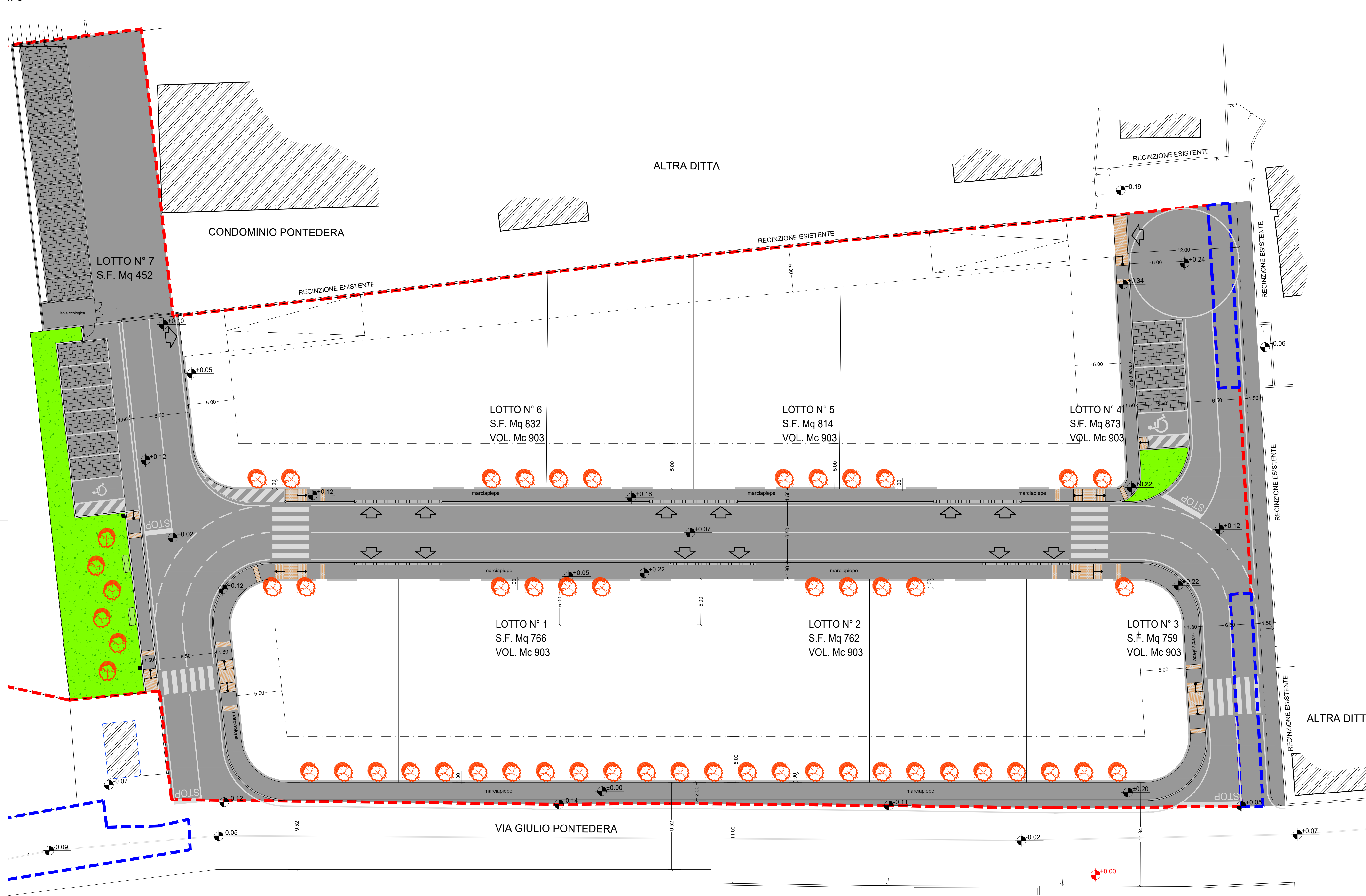
PLANIMETRIA GENERALE STATO DI PROGETTO - PLANIVOLUMETRICO

SCALA: 1:200

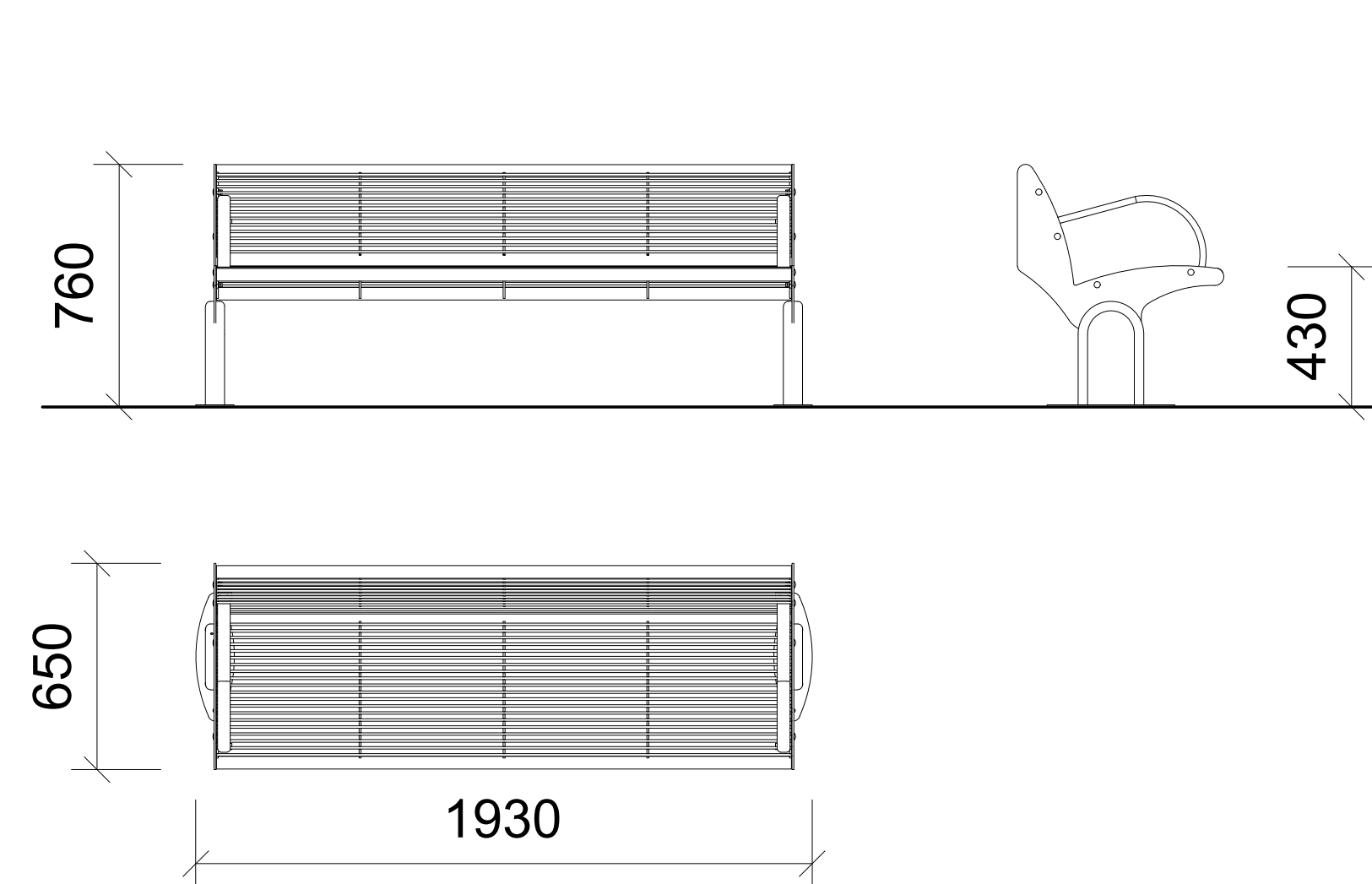
LEGGENDA

- AMBITO P.U.A. MQ 23.792
- AREE DI CUI SI PROPONE L'ACQUISIZIONE DA PARTE DEL COMUNE DI PADOVA
- FABBRICATI ESISTENTI
- SAGOMA INDICATIVA DI PREVISIONE NUOVI FABBRICATI
- SCARPATA
- CABINA ENEL
- LIMITE DI MASSIMO INVILUPPO
- AREA VERDE PUBBLICA
- AREA A VERDE PRIVATA
- ACCESSI CARRABILI
- PARCHEGGI PUBBLICI
- ALBERATURA DI PROGETTO (BAGOLARO)
- EVENTUALE RAMPA DI ACCESSO X PIANO INTERRATO
- CESTINO PORTARIFIUTI
- PANCHINE

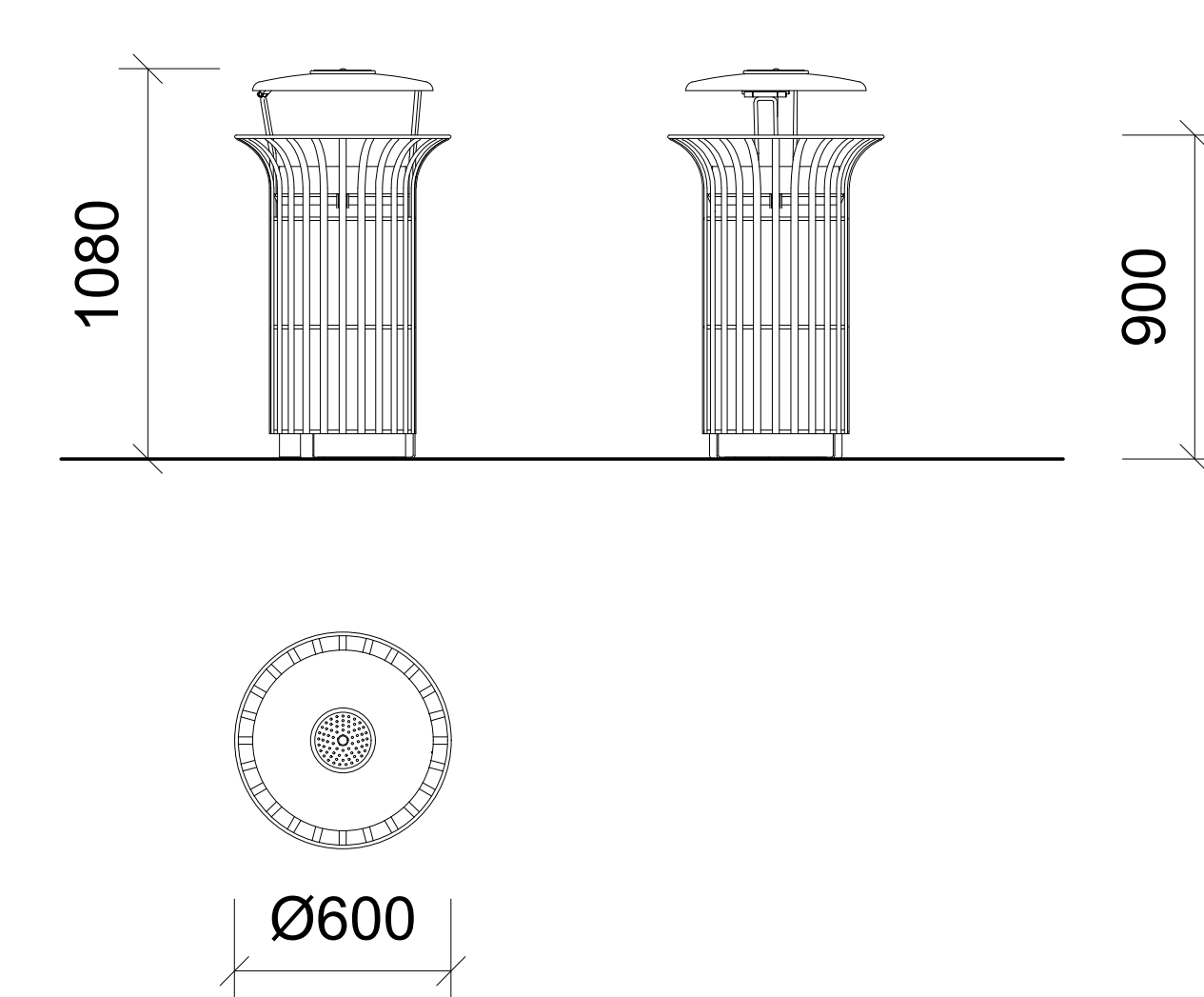
CASALSERUGO



PARTICOLARE PANCHINA MODELLO TAURUS (CITYDESIGN) SCALA: 1:200



CESTINO PORTARIFIUTI MODELLO COROLLA (CITYDESIGN) SCALA: 1:200



VERIFICA INDICI DI DENSITA' ARBOREA	
UNITA' DA PIANTARE NELLE AREE PRIVATE	mq 23.062
ALBERATURE MINIMO 40 UNITA'/ETTARO (40 / 10.000mq x 5.258mq ⁻¹)	n. 21
ARBUSTI MINIMO 60 UNITA'/ETTARO (60 / 10.000mq x 5.258mq ⁻¹)	n. 32
CONVERSIONE ARBUSTI IN ALBERATURE (1 ALBERO/3 ARBUSTI ⁺)	n. 11
TOTALE ALBERATURE MINIME DA GARANTIRE (21+11=)	n. 32
ALBERATURE IN PROGETTO ALL'INTERNO DEI LOTTI	n. 48

PLANIMETRIA GENERALE SISTEMAZIONE AREA VERDE SCALA: 1:75

