







**LEGENDA**

-  PERIMETRO AMBITO DI INTERVENTO
-  AREA EDIFICABILE (SUP. FONDIARIA)
-  STRADE E MARCIAPIEDI
-  PERCORSO IN GHIAINO
-  AREA A PARCHEGGIO
-  AREA A VERDE
-  PERCORSO CON PAVIMENTAZIONE IN MASSELLO DI CEMENTO
-  CARPINUS BETULUS (Carpino bianco)



**3ndy Studio architettura** marco mazzetto architetto alessandro lazzari architetto



COMUNE DI PADOVA

**Progetto** Variante al P.D.L. Via Cave - Via Plovehetto 1° Stralcio

**Oggetto** SEGNALETICA STRADALE







- Ferrigni Bruno
- Mazzocchi Lina
- Zago Ornella
- Zago Arianna
- Zerbetto Fortunato
- Zago Sandra

**Committenti**

Tav. n. **18**

**Data** Luglio 2016

**LEGENDA SEGNALETICA STRADALE**

- |   |    |   |    |
|---|----|---|----|
|  | 1  |  | 9a |
|  | 1a |  | 9b |
|  | 2  |  | 10 |
|  | 3  |  | 11 |
|  | 4  |  | 12 |
|  | 5  |  | 13 |
|  | 6  |  | 14 |
|  | 7  |  | 15 |
|  | 8  |  |    |