

COMUNE di PADOVA
quartiere N°3 EST

Piano Urbanistico Attuativo
"MARGHERITA"

PROGETTISTA - ARCH. MARIO ALESSANDRO VANZETTO
COLLABORATORI - ARCH. ERMANNO ASTORI

032-01_ DICEMBRE 2016



DOMANDA DI ADOZIONE E APPROVAZIONE DI UN PIANO URBANISTICO ATTUATIVO AI SENSI DELL'ART. 20 DELLA L.R. N°11 DEL 23 APRILE 2004

08-B 1:500

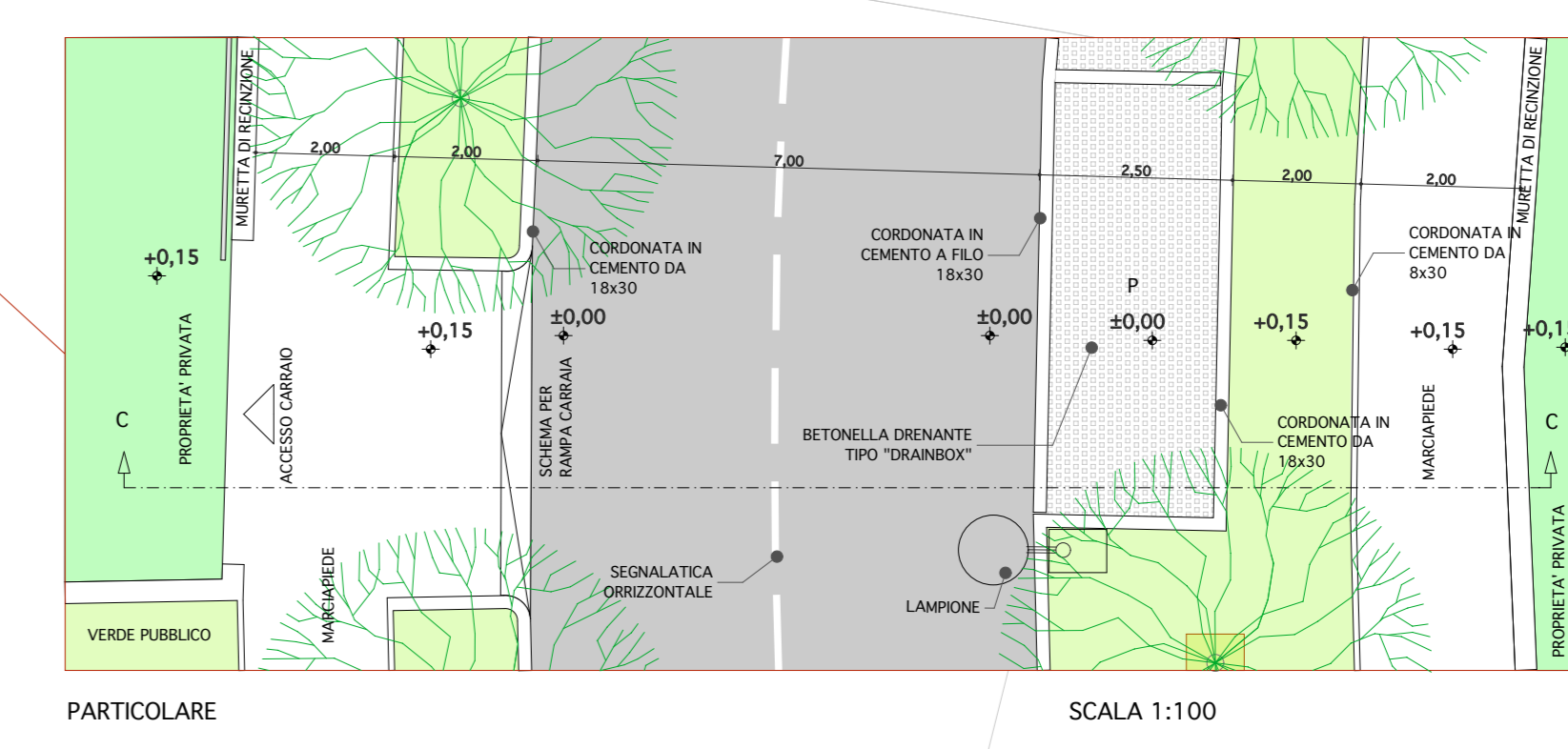
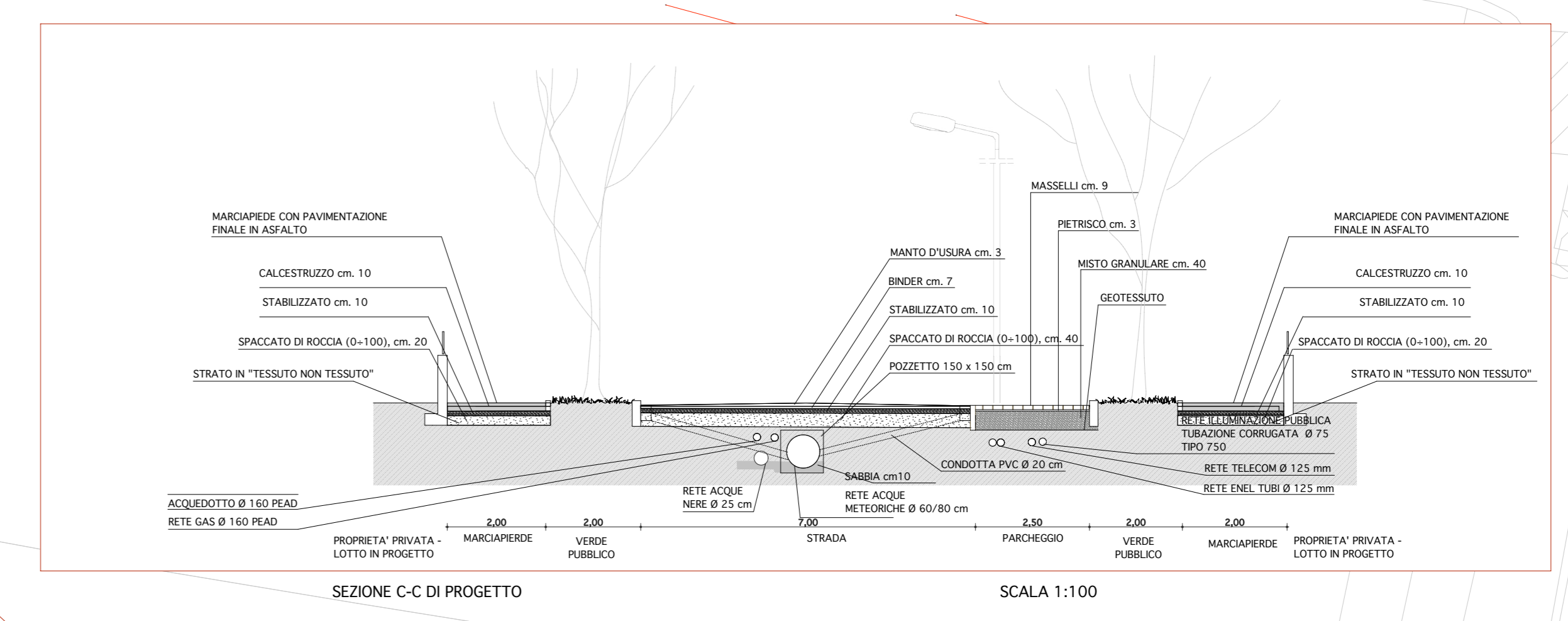
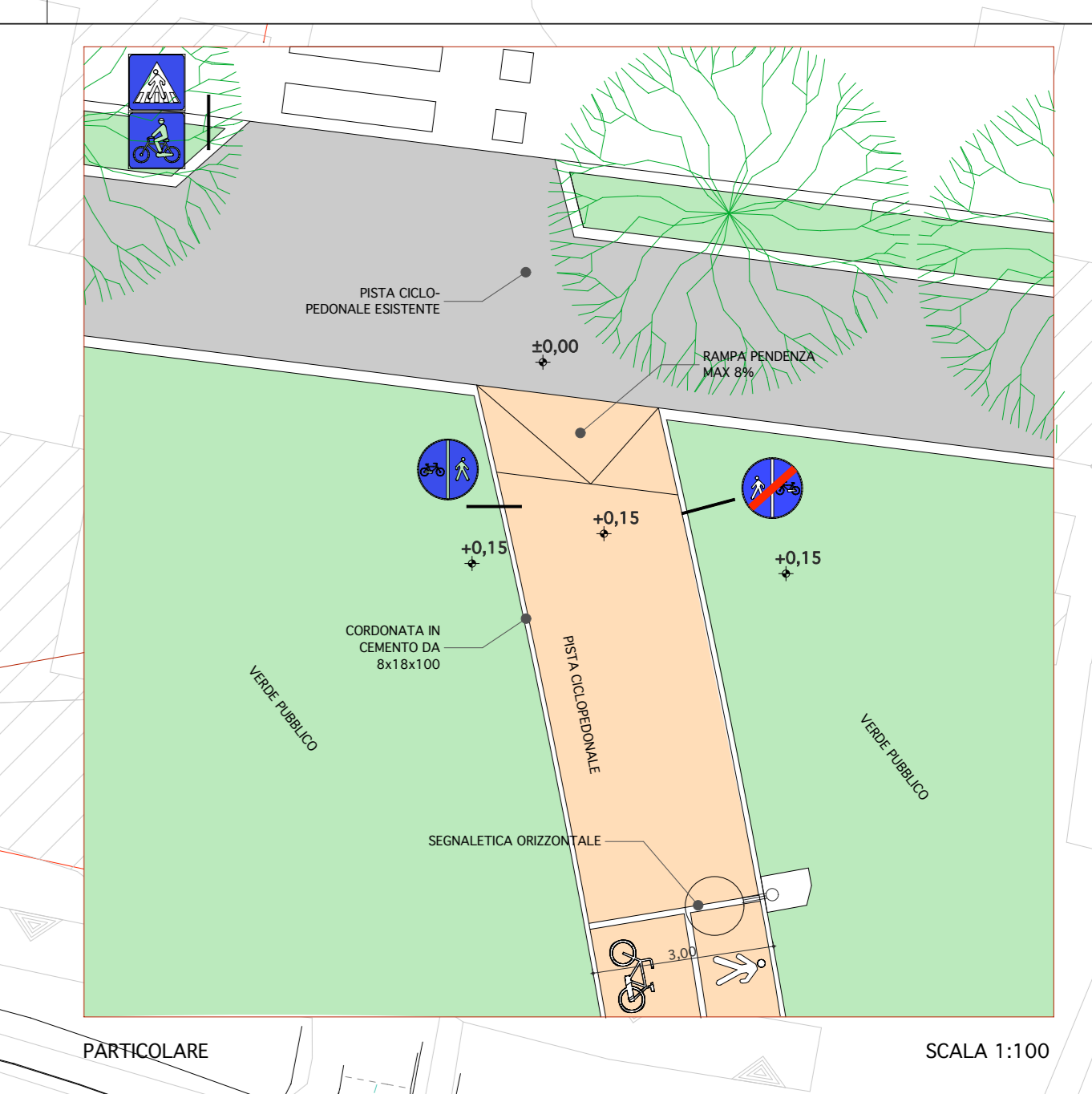
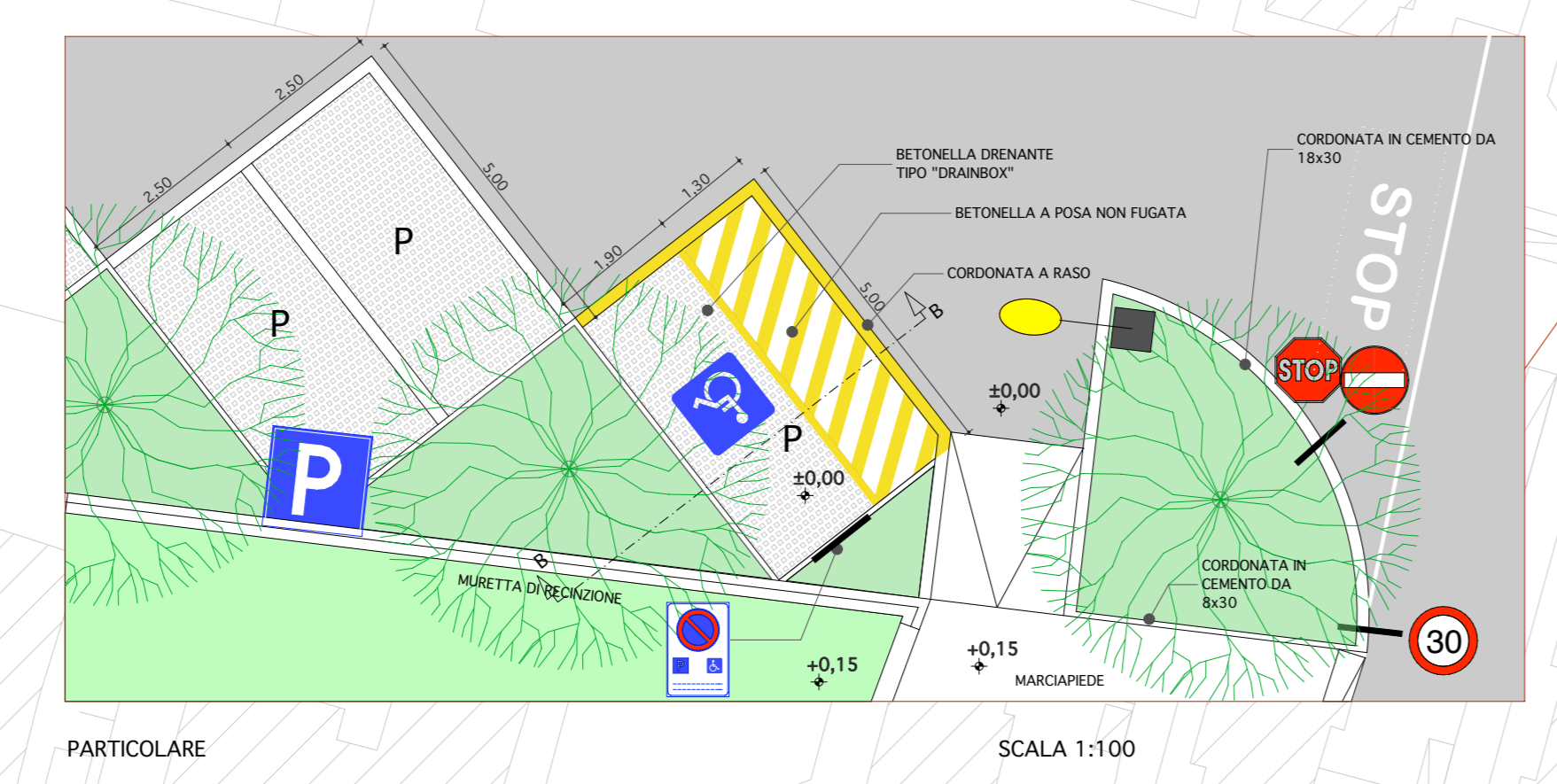
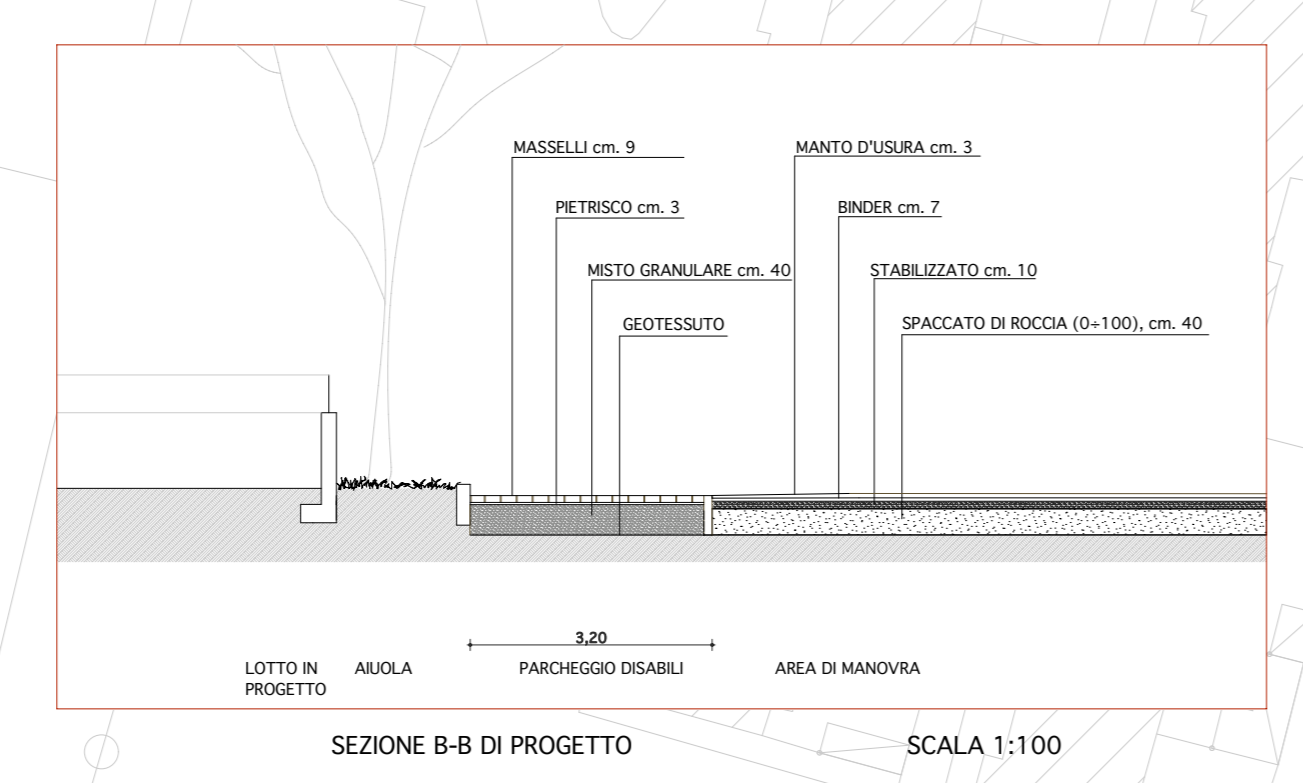
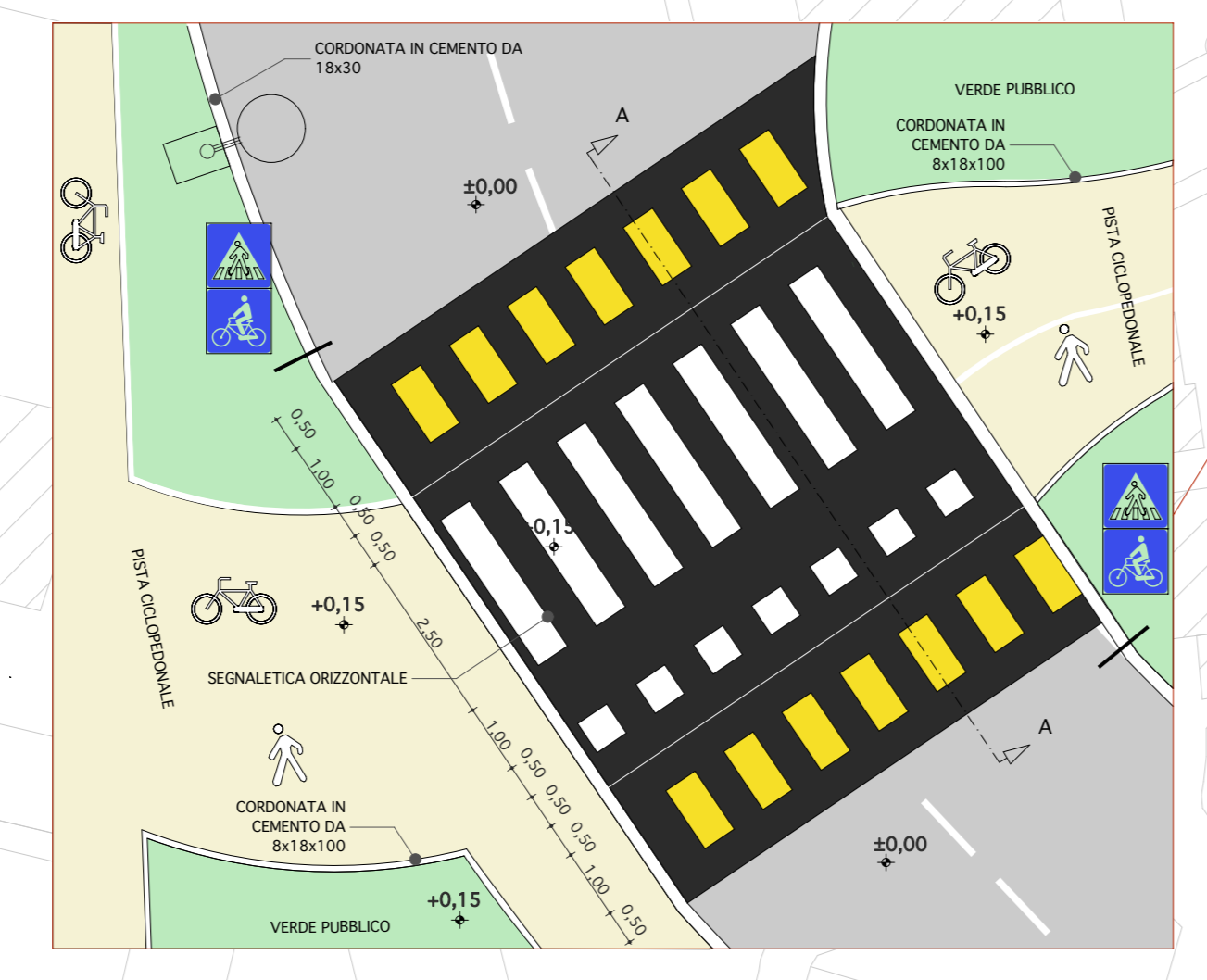
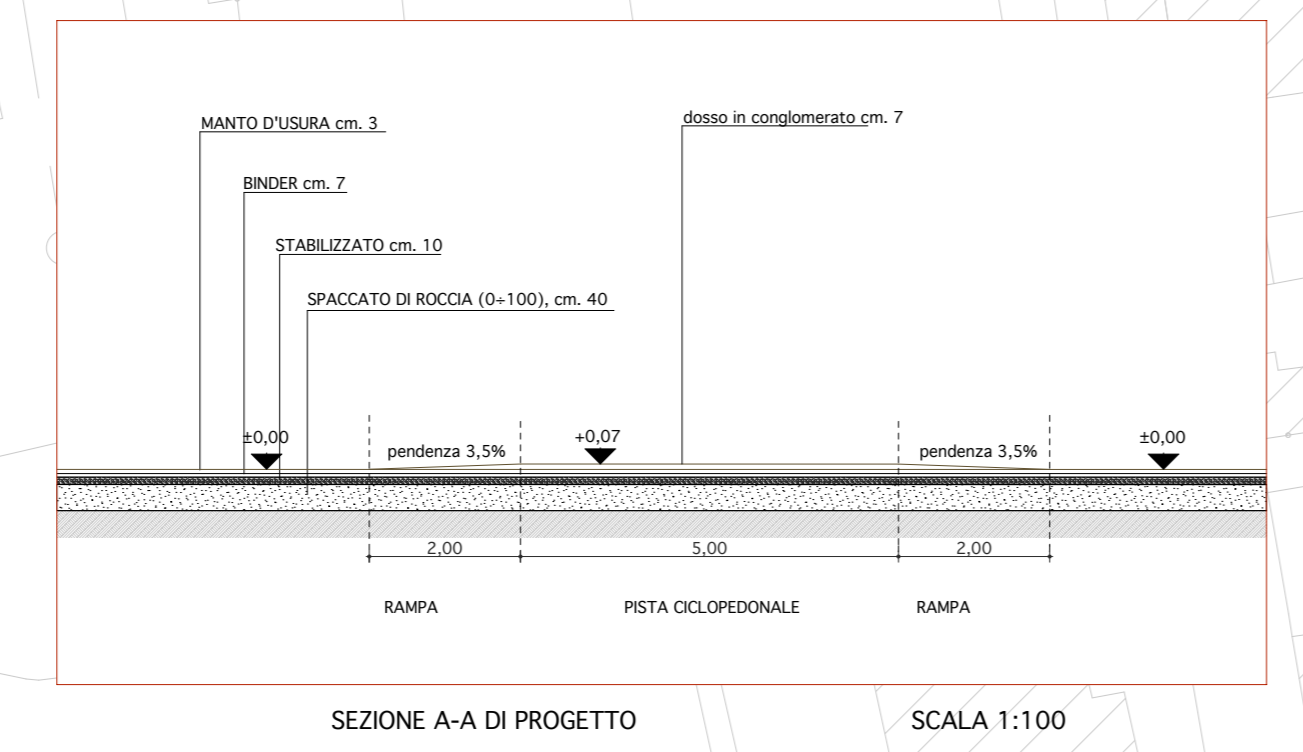
OPERE DI URBANIZZAZIONE (ZONA SUD): STRADE, PARCHEGGI, PIAZZOLE ECOLOGICHE, SEGNALETICA, VERDE PUBBLICO, F. ATTREZZ.

STUDIO D'ARCHITETTURA VANZETTO MARIO ALESSANDRO
VIA ESTE 27, 35142 PADOVA, TEL. 049. 875.97.67 - FAX. 049. 821.08.01
studiovanzetto@tin.it; ALESSANDRO@vanzettopadova.191.it

Il presente disegno è di nostra proprietà e non può essere riprodotto né coniato e non senza l'autorizzazione scritta. Legge 22 Aprile 1941 n° 833

- AREA INTERESSATA DAL PIANO GUIDA
- AMBITO D'INTERVENTO 2° stralcio
- LOTTI EDIFICABILI
- MASSIMO INVILUPPO NUOVA EDIFICAZIONE H. MAX. ml. 9,00
- VERDE PUBBLICO
- VERDE PUBBLICO DI STANDARDS ED ECCEIDENTI
- VERDE DI ARREDO
- VERDE PRIVATO
- PARCHEGGI DI P.I.
- EDIFICI ESISTENTI
- SAGOME INDICATIVE DEI NUOVI EDIFICI (H. max. ml. 9,00)
- NUOVE SEDI STRADALI E/O ALLARGAMENTI
- PARCHEGGI (STANDARDS ED ECCEIDENTI)
- SEDI STRADALI PRIVATE D'USO PUBBLICO NON COMPUTATE TRA LE AREE IN CESSIONE AL COMUNE
- PISTA CICLABILE
- ACCESSI CARRAI E PEDONALI
- ATTRAVERSAMENTI PEDONALI - CICLO/PEDONALI A RASO / SU DOSSO
- ASSE STRADA
- SEGNALETICA ORIZZONTALE
- LAMPIONI DI PROGETTO
- PIAZZOLA ECOLOGICA
- STOP
- ATTRAVERSAMENTO PEDONALE
- ATTRAVERSAMENTO CICLABILE
- LIMITE DI VELOCITA'
- FINE LIMITE DI VELOCITA'
- DIVIETO D'ACCESSO
- STRADA CHIUSA
- PISTA CICLO/PEDONALE
- FINE PISTA CICLO/PEDONALE
- PARCHEGGIO
- PARCHEGGIO RISERVATO AI PORTATORI D'HANDICAP
- PRECEDENZA
- ROTATORIA

PLANIMETRIA DEL SETTORE A SUD DI VIA BORTIGNON GIROLAMO MONSIGNOR
SCALA 1:500



SCALA 1:1000