

PIANO REGOLATORE GENERALE
ZONA DEL CENTRO STORICO

ELABORATO REDATTO AI SENSI DELLA DELIBERAZIONE DI GIUNTA REGIONALE NR. 6294 DEL 27 OTTOBRE 1992 E AGGIORNATO SULLA SCORTA DELLE SUCCESSIVE VARIANTI E MODIFICHE APPROVATE.
 NUOVA EDIZIONE DI ADEGUAMENTO DELLE GRAFIE DI P.R.G.
 APPROVATA CON DETERMINA DEL CAPOSETTORE NR. 690034/2000

FC. 89 DISCIPLINA DI PIANO - art. 42 N.T.A.
 TAVOLA DI P.R.G.
B 1 MODALITA' DI ATTUAZIONE DEGLI INTERVENTI NELLE UNITA' DI PIANO, NEL SISTEMA PRATO DELLA VALLE E NELLE AREE DEL SISTEMA BASTIONATO

75	76		
87	88	89	
99	100	101	102
116	117	118	119
133	134	135	
149	150		
164			

SCALA 1 : 1000

AGGIORNATO ALLA DATA DEL 04.02.2009


VARIANTI	1	2	3																
MODIFICHE	1	2																	

VARIANTI APPROVATE CON DELIBERA DI GIUNTA REGIONALE ED ALTRI PROVVEDIMENTI
 APPROVAZIONI SUCCESSIVE ALLA VARIANTE APPROVATA CON DELIBERAZIONE DI GIUNTA REGIONALE NR. 6294 DEL 27.10.1992

VARIANTE NR.	FOLIO 87 NR.	FOLIO 88 NR.	FOLIO 89 NR.	OGGETTO DELLA VARIANTE	DELIBERA DI APPROVAZIONE	EFFICACIA DAL ...
1	87 - 88 - 89 - 134 - 135	87 - 88 - 89 - 134 - 135	88 - 89 - 134 - 135	VARIANTE AL PIANO REGOLATORE GENERALE PER LA "ZONA DEL CENTRO STORICO"	D.G.R. 3659 DEL 21.10.1997	30.11.97 (D.U.R.V. nr. 95 del 14.11.97)
2	---	149	---	VARIANTI PARZIALI AL P.R.G. PER UNA NUOVA DESTINAZIONE D'USO DI UNA PARTE DI TERRE IN VIA D'AL	D.G.R. 2048 DEL 04.07.2003	12.08.03 (D.U.R.V. nr. 70 del 28.07.03)
3	88 - 116 - 117 - 134	88 - 89 - 116 - 117 - 134	88 - 89 - 116 - 117 - 134	VARIANTE "ZONA DEL CENTRO STORICO" - NUOVI AMBITI ZONE DI DEURADO	D.G.R. 4154 DEL 30.12.2008	04.02.09 (D.U.R.V. nr. 7 del 20.01.09)

MODIFICHE APPROVATE CON DELIBERA DI CONSIGLIO COMUNALE AI SENSI DELL'ART. 42.4.3 O DELL'ART. 43.2 SENZA VARIANTE AL P.R.G. APPROVAZIONI SUCCESSIVE ALLA VARIANTE APPROVATA CON DELIBERAZIONE DI GIUNTA REGIONALE NR. 6294 DEL 27.10.1992

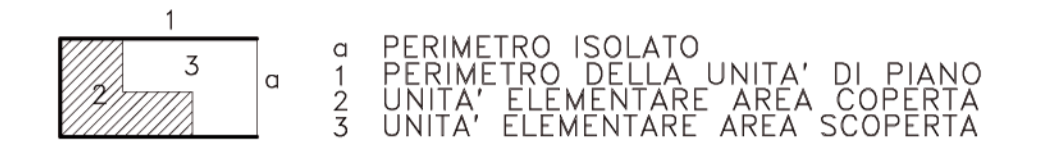
MODIFICA NR.	FOLIO 81 NR.	FOLIO 82 NR.	FOLIO 83 NR.	OGGETTO DELLA MODIFICA	DELIBERA DI APPROVAZIONE	EFFICACIA DAL ...
1	---	---	102 - 119	MODIFICA AI SENSI ART. 43.2 DELLE N.T.A. DEL P.R.G. DELLA DESTINAZIONE SPECIFICA DI UN'AREA UBICATA IN VIA C. GRIS	D.C.C. 252 DEL 04.12.1995	04.12.1995
2	134	---	---	MODIFICA AI SENSI ART. 43.2 DELLE N.T.A. DEL P.R.G. DELLA DESTINAZIONE SPECIFICA DI UN'AREA UBICATA IN VIA ACQUETTE	D.C.C. 80 DEL 10.07.2000	24.07.2000




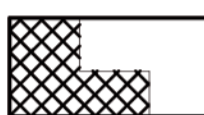

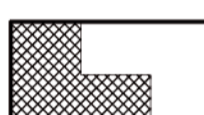
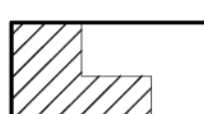
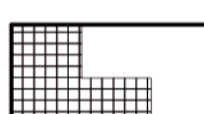


LEGENDA

● ● ● PERIMETRO DEL CENTRO STORICO

STRUTTURA DELLE UNITA' DI PIANO ALL'INTERNO DEGLI ISOLATI



MODALITA' DI ATTUAZIONE DEGLI INTERVENTI NELLE UNITA' DI PIANO
 CLASSIFICAZIONE DELLE UNITA' DI PIANO DERIVATA DALL'EDIFICIO CON PIU' ELEVATO VALORE CULTURALE PRESENTE



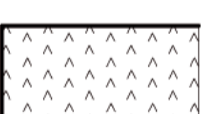
-  UNITA' DI PIANO DELLA CLASSE A
 MODALITA' DI TIPO A - RESTAURO SCIENTIFICO
-  UNITA' DI PIANO DELLA CLASSE B
 MODALITA' DI TIPO B - RESTAURO
-  UNITA' DI PIANO DELLA CLASSE C
 MODALITA' DI TIPO C - RESTAURO
-  UNITA' DI PIANO DELLA CLASSE D
 MODALITA' DI TIPO D - RISTRUTTURAZIONE EDILIZIA
-  UNITA' DI PIANO DELLA CLASSE E
 MODALITA' DI TIPO E - RISTRUTTURAZIONE EDILIZIA
-  UNITA' DI PIANO DELLA CLASSE F
 MODALITA' DI TIPO F - DEMOLIZIONE SENZA RICOSTRUZIONE
-  UNITA' DI PIANO DELLA CLASSE G
 MODALITA' DI TIPO G - NON EDIFICAZIONE
-  UNITA' DI PIANO DELLA CLASSE H
 MODALITA' DI TIPO H - NUOVA EDIFICAZIONE

* * * PERIMETRO DEL SISTEMA PRATO DELLA VALLE

● ● ● PERIMETRO DELL'AREA DI TUTELA DELL'ORTO BOTANICO

----- LIMITE DI MT. 40 DI DISTACCO DAI CONFINI DELL'ORTO BOTANICO

Modalita' di intervento nelle aree del "Sistema bastionato"

-  AREE DI TUTELA
-  AREE A PARCO
-  AREE A VERDE