


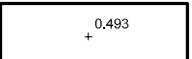




-  AMBITO PEREQUATIVO
-  AMBITO P.U.A.
-  ALBERATURE ESISTENTI Ø > DI 17 CM
-  PUNTO-QUOTA ALTIMETRICA RELATIVA
-  N° E LINEA PROFILO SEZIONE
-  EDIFICI ESISTENTI



COMUNE DI PADOVA

PIANO ATTUATIVO DI INIZIATIVA PRIVATA
 AREA DI PEREQUAZIONE N. 5
 "FORCELLINI-CANESTRINI"

ELAB. N° U03.1	RILIEVO TOPOGRAFICO: CON. DEFINIZIONE AMBITI	SCALA 1:1000
--------------------------	---	-----------------

I PROPONENTI:	
1 - Iris s.r.l.	9 - Sciortino Annamaria
2 - Turetta Stefano	10 - Sciortino Loredana
3 - Miola Michela	11 - Sciortino Eugenio
4 - Miola Matteo	12 - Moci Giuseppe
5 - Miola Mauro	13 - Lischetti Annalisa
6 - Piccinato Gianna	14 - Sorrentino Michela
7 - Piccinato Bertilla	15 - E.I.S.P. s.r.l.
8 - Piccinato Roberto	16 - R.G.L. s.r.l.

PROGETTO:		
ARCH. ANGELO BARBATO	ARCH. GASTONE BONALDO	ARCH. ANTONIO MISTICONI
Topografo Geom. Daniele Favaro Collegio dei Geometri della Provincia di PADOVA		

REDATTO IL	OTTORRE 2015	AGL.	AGL.	AGL.	AGL.	AGL.	AGL.
------------	--------------	------	------	------	------	------	------

