

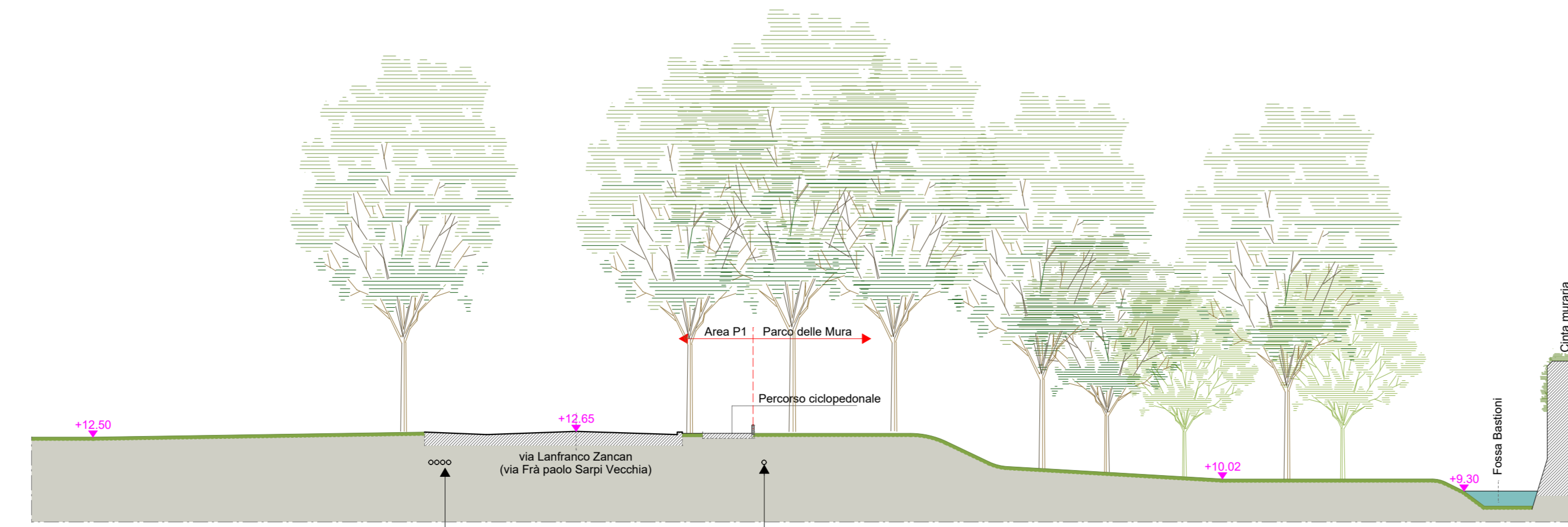
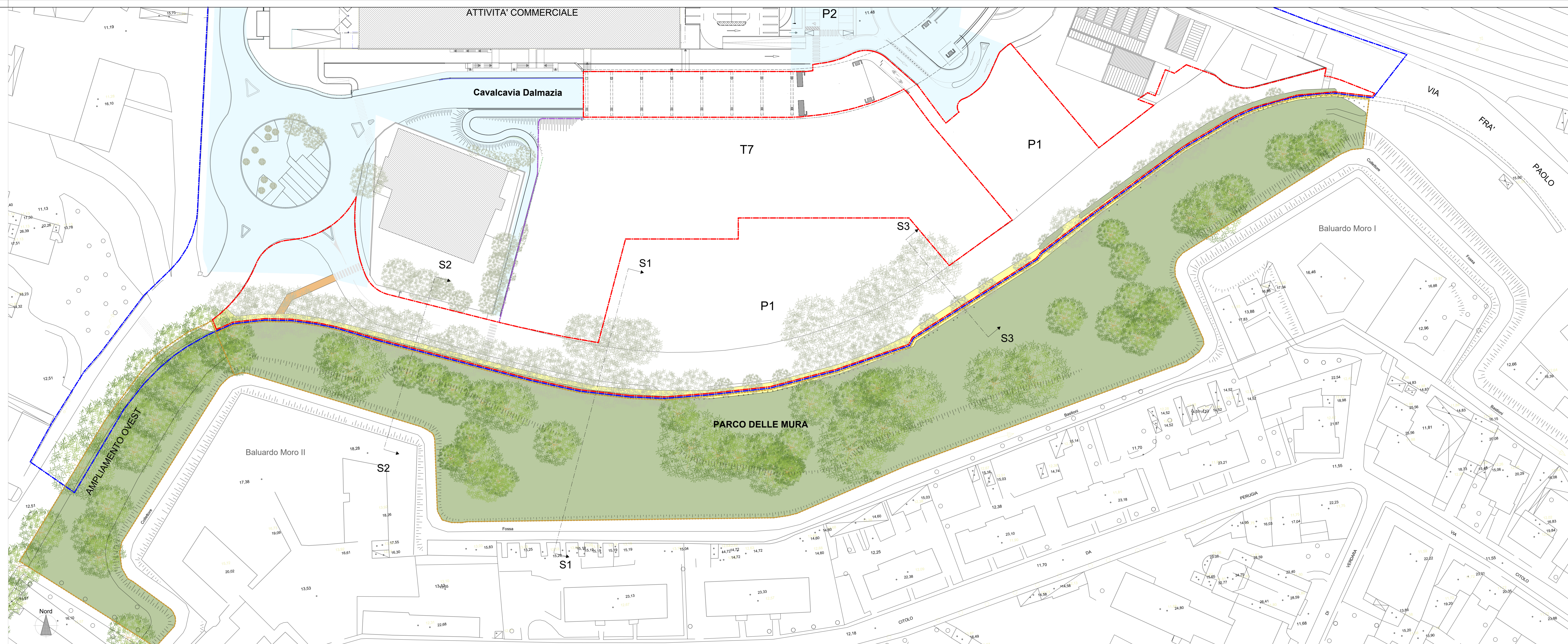
COMUNE DI PADOVA

Programma di Riqualificazione Urbana P.R.U.
 "IL SUPERAMENTO DEI MARGINI"
 D.M. 21.12.94

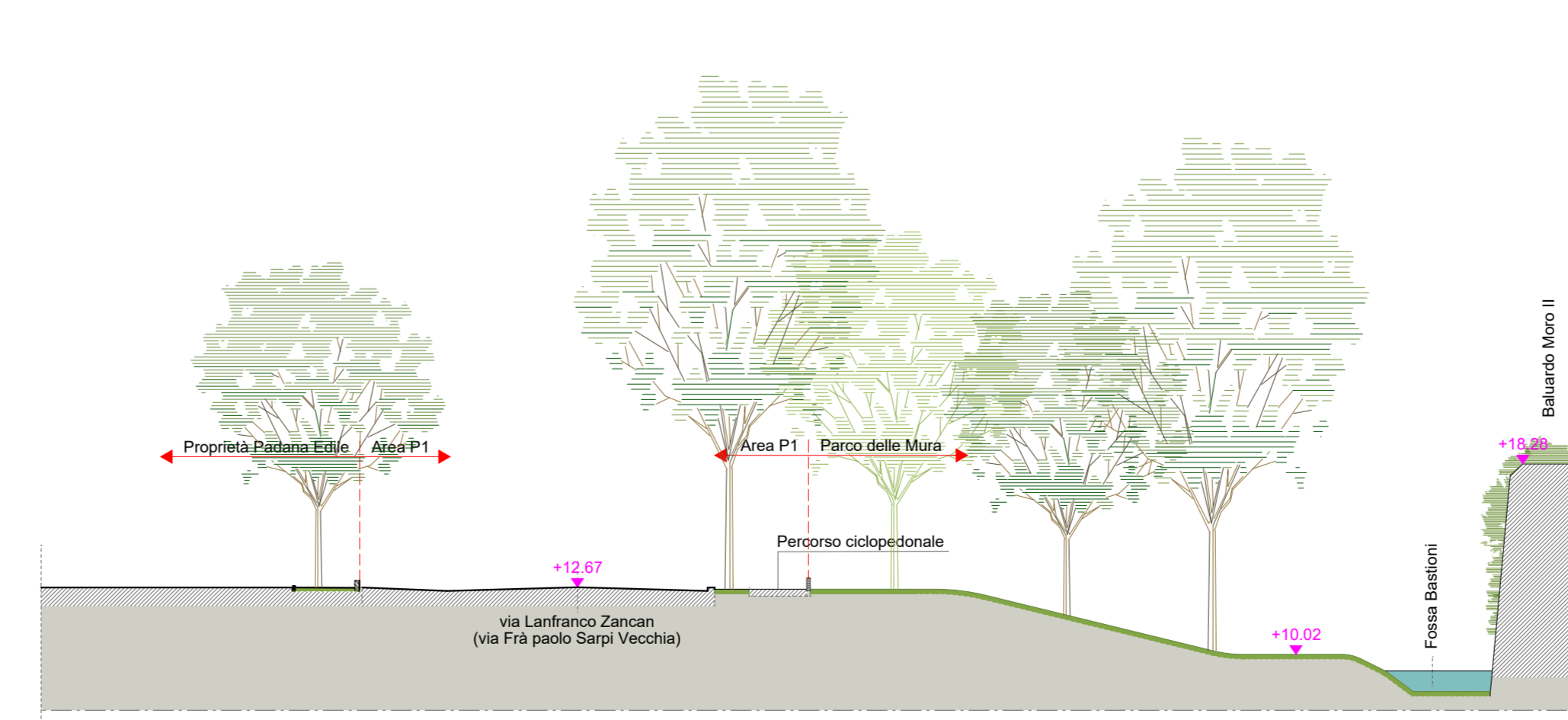
PARCO DELLE MURA
 ESTERNO AMBITO P.R.U.

OGGETTO:	TAV. N. 1
STATO ATTUALE	SCALA 1:250 1:500
	DATA OTTOBRE 2021
	FILE PRU-T7-96416
COMMITTENTE	DIR. LAVORI
PROGETTISTA Arch. Davide Tombolan Tombolan & Associati	CALC. C.A.

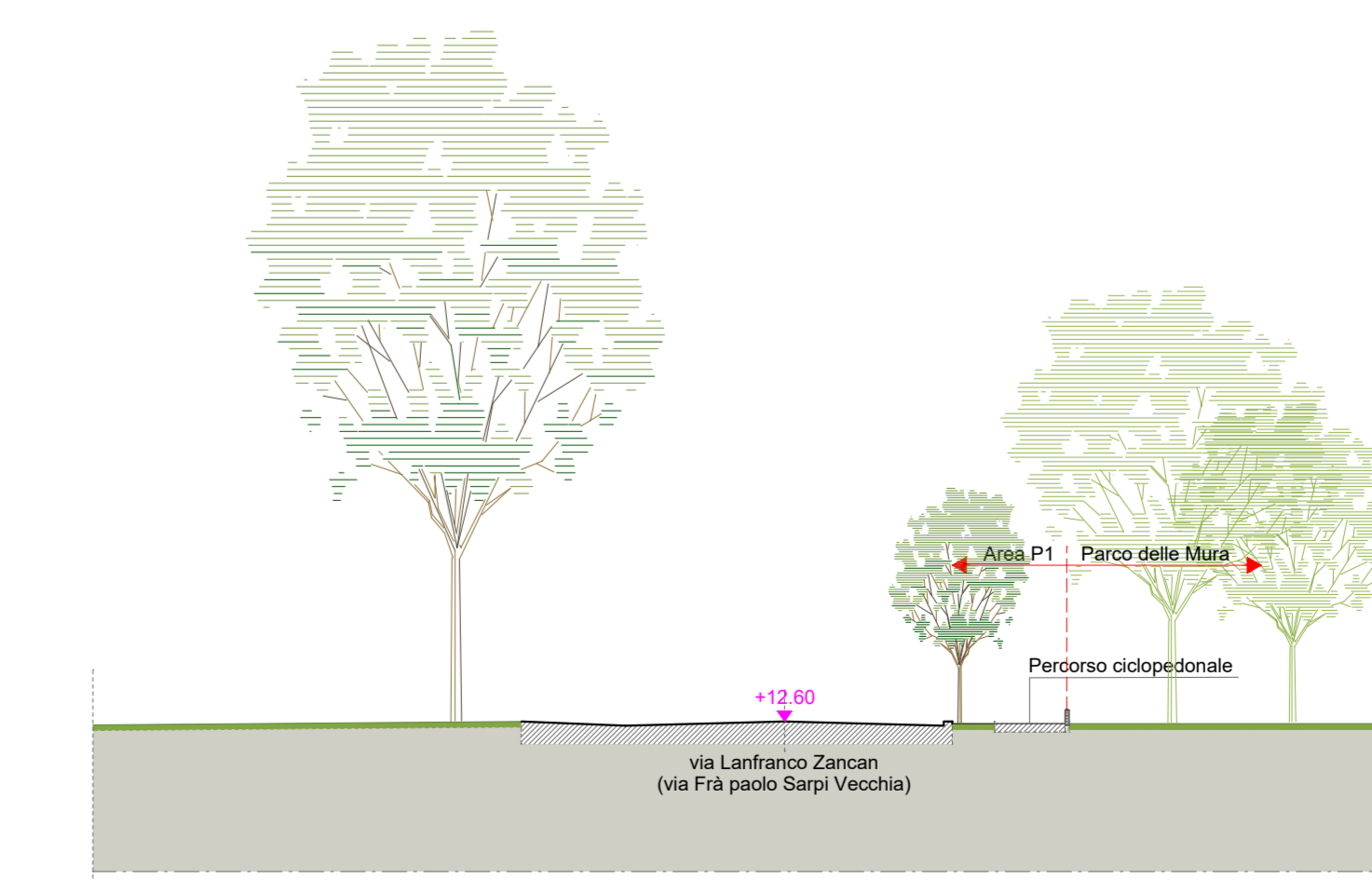
- Legenda**
- PERIMETRO DEL PROGRAMMA DI RIQUALIFICAZIONE URBANA E DELLA VARIANTE AL PROGETTO URBANISTICO DEFINITIVO
 - PERIMETRO DEL PARCO DELLE MURA
 - "T7" UNITA' DI SPAZIO PER LA CONCENTRAZIONE DEI VOLUMI
 - AMBITO DEGLI INTERVENTI CONNESSI ALL' ATTUAZIONE DELL' UNITA' DI SPAZIO T7: "P1" UNITA' DI SPAZIO - VERDE PUBBLICO AMPLIAMENTO DEL PARCO DELLE MURA
 - Aree cadute al Comune di Padova con atto Notaio Lorenzo Robatto rep. 12762 del 29/07/2014 e con atto Notaio Valeria Zampaglione rep. 66 del 13/07/2020
 - AREA VERDE
 - PERCORSI PEDONALI ESISTENTI
 - PERCORSI CICLOPEDONALI ESISTENTI



SEZ. S1 STATO ATTUALE
 Sinoe sottoservizi esistenti: Enel MT e BT, Telecom, Fibra ottica
 Gasdotto esistente media pressione PE 500



SEZ. S2 STATO ATTUALE



SEZ. S3 STATO ATTUALE