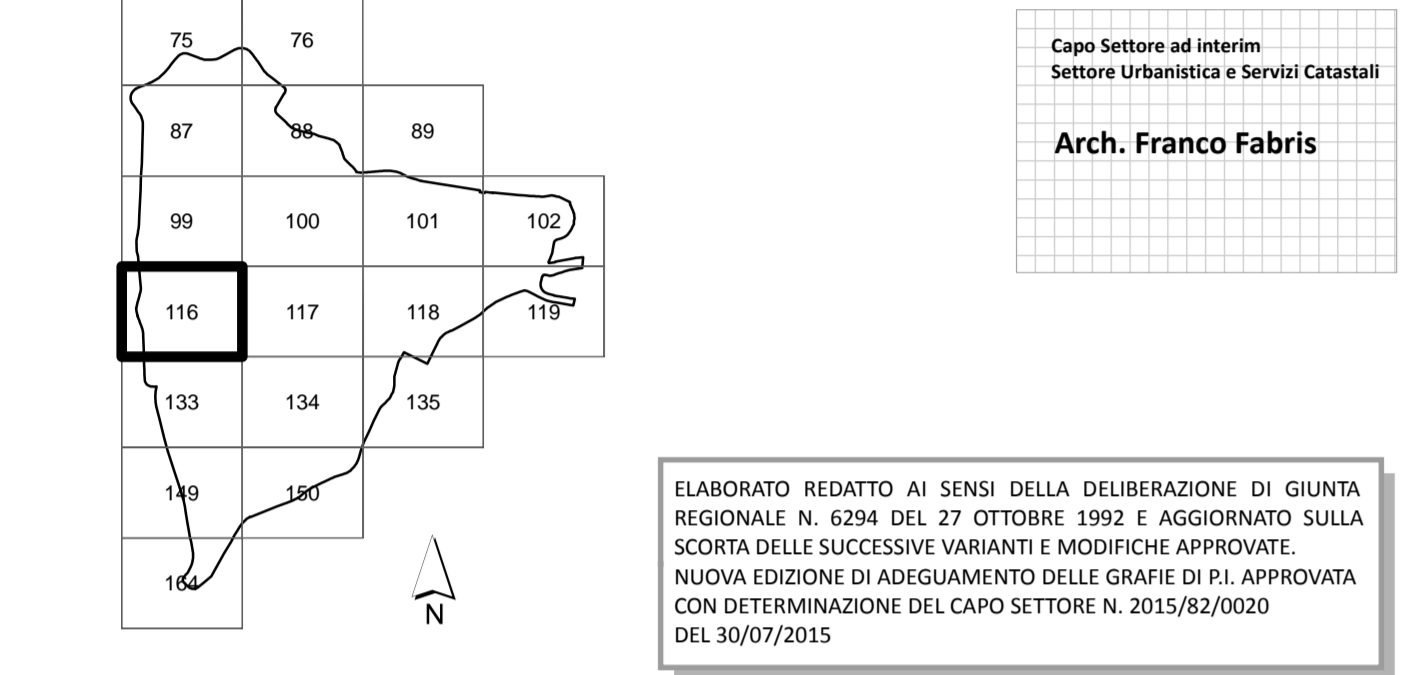


PIANO DEGLI INTERVENTI
ZONA DEL CENTRO STORICO

TAVOLA DI P.I.
B
(ex B1 e B2)

DISCIPLINA DI PIANO - art. 43 N.T.A.
- (ex B1) MODALITA' DI ATTUAZIONE DEGLI INTERVENTI NELLE UNITA' DI PIANO, NEL SISTEMA PRATO DELLA VALLE E NELLE AREE DEL SISTEMA BASTIONATO
- (ex B2) DESTINAZIONI D'USO



VARIANTI	1	2	3	4
MODIFICHE	1	2	3	4
ACCORDI				

AGGIORNAMENTO - MAGGIO 2015

VARIANTI APPROVATE CON DELIBERA DI GIUNTA REGIONALE ED ALTRI PROVVEDIMENTI APPROVAZIONI SUCCESSIVE ALLA VARIANTE APPROVATA CON DELIBERAZIONE DI GIUNTA REGIONALE N. 6294 DEL 27.10.1992

VARIANTE N.	FOGLIO B1 N.	FOGLIO B2 N.	OGGETTO DELLA VARIANTE	DELIBERA DI APPROVAZIONE	EFFICACIA DAL ...
1	87-88 100-117 134-135	87-88-100 116-117-118 134-135	VARIANTE AL PIANO REGOLATORE GENERALE PER LA ZONA DEL CENTRO STORICO	D.G.R. 3659 DEL 21.10.1997	30.11.1997 (R.U.R.V. n. 95-96/14.11.97)
2	---	149	VARIANTE PARZIALE AL P.R.G. PER L'ATTRIBUZIONE DI UNA NUOVA DESTINAZIONE D'USO AD UNA UNITA' DI PIANO IN VIA DIZI	D.G.R. 2048 DEL 04.07.2003	12.08.2003 (R.U.R.V. n. 70 del 29.07.03)
3	88-116 117-134	87-88-100 116-117 133-134	VARIANTE "ZONA DEL CENTRO STORICO" NUOVI AMBITI ZONE DI DEGRADO	D.G.R. 4158 DEL 30.12.2006	04.02.2009 (R.U.R.V. n. 7 del 20.01.09)

MODIFICHE APPROVATE CON DELIBERA DEL CONSIGLIO COMUNALE AI SENSI DELL'ART. 42.4.3 O DELL'ART. 43.2 SENZA VARIANTE P.R.G. APPROVAZIONI SUCCESSIVE ALLA VARIANTE APPROVATA CON DELIBERAZIONE DI GIUNTA REGIONALE N. 6294 DEL 27.10.1992

VARIANTE N.	FOGLIO B1 N.	FOGLIO B2 N.	OGGETTO DELLA MODIFICA	DELIBERA DI APPROVAZIONE	EFFICACIA DAL ...
1	----	102 - 119	MODIFICA AI SENSI ART. 43.2 DELLE N.T.A. DEL P.R.G. DELLA DESTINAZIONE SPECIFICA DI UN'AREA UBICATA IN VIA G. ORUS	D.C.C. 252 DEL 04.12.1995	04.12.1995
2	134	----	MODIFICA AI SENSI ART. 43.2 DELLE N.T.A. DEL P.R.G. DELLA DESTINAZIONE SPECIFICA DI UN'AREA UBICATA IN VIA G. ORUS	D.C.C. 60 DEL 10.07.2000	24.07.2000
3	102	134 - 102	PIANO DELLE ALIENAZIONI IMMOBILIARI ANNO 2014 - PALAZZO ANGELO - VIA OGNISSANTI	D.C.C. n.7 DEL 23.02.2015	07.03.2015
4	----	100 - 101 117	MODIFICA DELLA DESTINAZIONE URBANISTICA DI DUE CORPI DELLO STATO INDIVIDUATI NEL - A - PALAZZO RINALDI B - CASERMA BARZON	D.C.C. n.9 DEL 23.02.2015	07.03.2015

Coordinate System: Monte Mario Italy 1
Projection: Transverse Mercator
Datum: Monte Mario
False Easting: 1.500.000,0000
False Northing: 0,0000
Central Meridian: 9,0000
Scale Factor: 0,9996
Latitude Of Origin: 0,0000
Units: Meter

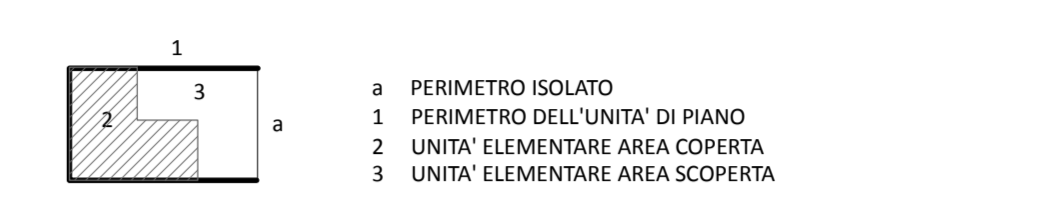


LEGENDA - (ex) B1

(MODALITA' DI ATTUAZIONE)

- ● ● PERIMETRO DEL CENTRO STORICO

STRUTTURA DELLE UNITA' DI PIANO ALL'INTERNO DEGLI ISOLATI



MODALITA' DI ATTUAZIONE DEGLI INTERVENTI NELLE UNITA' DI PIANO
CLASSIFICAZIONE DELLE UNITA' DI PIANO DERIVATA DALL'EDIFICIO CON PIU' ALTO VALORE CULTURALE

- UNITA' DI PIANO DELLA CLASSE A
MODALITA' DI TIPO A - RESTAURO SCIENTIFICO
- UNITA' DI PIANO DELLA CLASSE B
MODALITA' DI TIPO B - RESTAURO
- UNITA' DI PIANO DELLA CLASSE C
MODALITA' DI TIPO C - RESTAURO
- UNITA' DI PIANO DELLA CLASSE D
MODALITA' DI TIPO D - RISTRUTTURAZIONE EDILIZIA
- UNITA' DI PIANO DELLA CLASSE E
MODALITA' DI TIPO E - RISTRUTTURAZIONE EDILIZIA
- UNITA' DI PIANO DELLA CLASSE F
MODALITA' DI TIPO F - DEMOLIZIONE SENZA RICOSTRUZIONE
- UNITA' DI PIANO DELLA CLASSE G
MODALITA' DI TIPO G - NON EDIFICAZIONE
- UNITA' DI PIANO DELLA CLASSE H
MODALITA' DI TIPO H - NUOVA EDIFICAZIONE

- ○ ○ ○ PERIMETRO DEL SISTEMA PRATO DELLA VALLE
- ⊗ ⊗ ⊗ ⊗ PERIMETRO DELL'AREA DI TUTELA DELL'ORTO BOTANICO
- - - - LIMITE DI MT. 40 DI DISTACCO DAI CONFINI DELL'ORTO BOTANICO


Modalità di intervento nelle aree del "Sistema Bastionato"

- AREE DI TUTELA
- AREE A PARCO
- AREE A VERDE

LEGENDA - (ex) B2

(DESTINAZIONI D'USO)

DESTINAZIONE RESIDENZIALE, COMMERCIALE, DIREZIONALE, TURISTICA E ARTIGIANALE



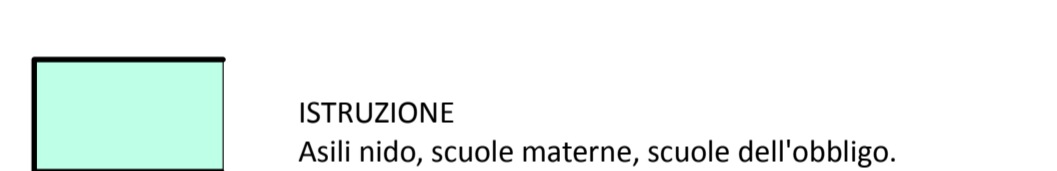
SERVIZI DI INTERESSE GENERALE




ISTITUZIONI RELIGIOSE



AREE SISTEMATE A VERDE



ATTREZZATURE DI INTERESSE COMUNE




AREE PER SERVIZI PUBBLICI



ISTRUZIONE
Asili nido, scuole materne, scuole dell'obbligo.




INTERESSE COMUNE (1) - SERVIZI RELIGIOSI




VERDE PUBBLICO E ATTREZZATO



ISTRUZIONE SUPERIORE ALL'OBBLIGO



PARCHEGGI E AUTOMESSE



NOTA
(1) Le aree per "servizi civici" sono incluse nelle aree per "attrezzature di interesse comune"