
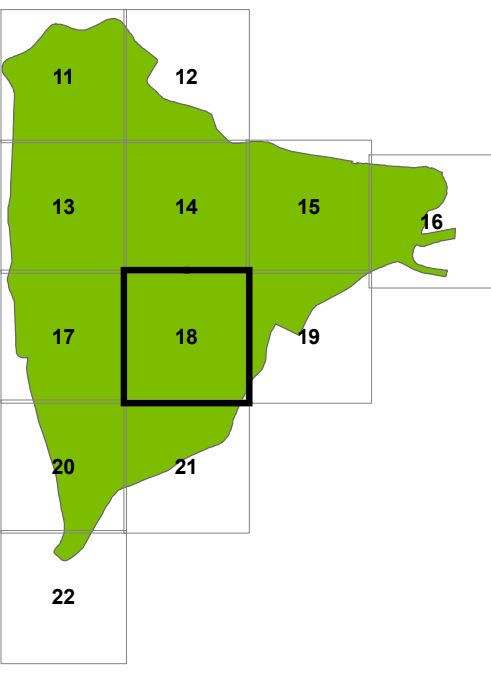


COMUNE DI PADOVA  **P.I.**

Elaborato **A2** Tavola **18** Scala **1:1.000**

PIANO DEGLI INTERVENTI

Zona del Centro Storico



Il Sindaco
Sergio GIORDANI
Assessore Urbanistica
Andrea RAGONA
Segretario Generale
Dott. Giovanni ZAMPIERI

BOERI
STEFANO BOERI ARCHITETTI

PROGETTISTI
Coordinamento scientifico
Prof. Arch. Stefano BOERI (SBA)
Responsabile contrattuale
Urb. Raffaele GEROMETTA (MATE)
Coordinamento progettuale
Urb. Daniele RALLO (MATE)
Arch. Corrado LONGA (SBA)
Coordinamento operativo
Urb. Fabio VANIN (MATE)


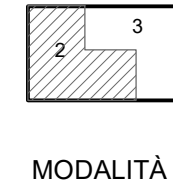
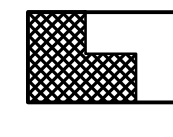
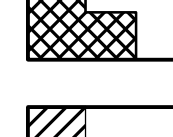
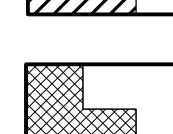
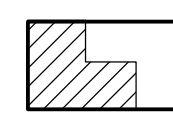
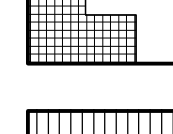
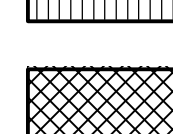


ESPERTI SPECIALISTICI
Urbanistici
Arch. Laura DI DONFRANCESCO (SBA)
Arch. Veronica D'ONOFRIO (MATE)
Arch. Elena GIANNELLONI (SBA)
Francesca CAPICCHIONI (SBA)
Cartografia e SIT
Urb. Lisa DE GASPER (MATE)
Urb. Ivan SIGNORILE (MATE)
Normativa
Avv. Federico GUALANDI
Urb. Alberto CAGNATO (MATE)
Valutazioni ambientali (VAS, Vmca), paesaggio, agronomia, idraulica
Ing. Elettra LOWENTHAL (MATE)
Dott. Paolo FIGONI (STUDIO SILVA)
Valutazioni economiche, perequazione
Prof. Arch. Stefano STANGHELLINI
Arch. Valentina COSMI
Mobilità e infrastrutture
Urb. Tito STEFANELLI (TRT)

SETTORE URBANISTICA E SERVIZI CATASTALI
Capo Settore | Dott. Danilo GIARTI


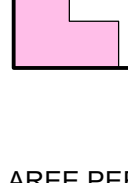



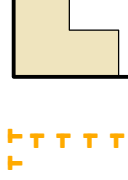
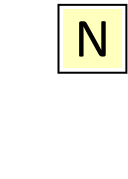

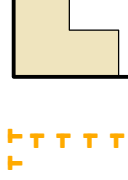
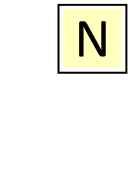
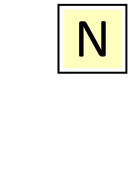
Ufficio di Piano
Dott.ssa Luisa ZUGOLARO
Arch. Vanni BALDISSERI
Ing. Antonio ZOTTA
Arch. Adilio DELLO VICARIO
Geom. Nicola GELAIN
Arch. Enrico FERRELLI
Geom. Letizia MOLETTA
Geom. Claudio BELLUCCI
Geom. Paolo ROCCO
Geom. Aldo ALBERTIN
Sig. Luca GRIGOLETTO

Settore Edilizia Privata
Arch. Nicoletta PIARRO




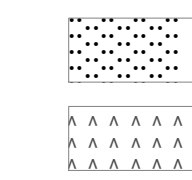










MODALITÀ DI ATTUAZIONE - (ex) B1

- Art. 15, c. 2  Centro Storico
- Art. 15, c. 3 
 - 1 Perimetro Unità di piano
 - 2 Unità elementare area scoperta
 - 3 Unità elementare area scoperta
- Art. 15, c. 11  Unità di piano di classe "A"
Modalità di tipo "A" - RESTAURO SCIENTIFICO
- Art. 15, c. 11  Unità di piano di classe "B"
Modalità di tipo "B" - RESTAURO
- Art. 15, c. 11  Unità di piano di classe "C"
Modalità di tipo "C" - RESTAURO
- Art. 15, c. 11  Unità di piano di classe "D"
Modalità di tipo "D" - RISTRUTTURAZIONE EDILIZIA
- Art. 15, c. 11  Unità di piano di classe "E"
Modalità di tipo "E" - RISTRUTTURAZIONE EDILIZIA
- Art. 15, c. 11  Unità di piano di classe "F"
Modalità di tipo "F" - DEMOLIZIONE SENZA RICOSTRUZIONE
- Art. 15, c. 11  Unità di piano di classe "G"
Modalità di tipo "G" - NON EDIFICAZIONE
- Art. 15, c. 11  Unità di piano di classe "H"
Modalità di tipo "H" - NUOVA EDIFICAZIONE

DESTINAZIONI D'USO - (ex) B2

- SERVIZI DI INTERESSE GENERALE**
- Art. 15, c. 4, 6  Istituzioni religiose
 - Art. 15, c. 4, 6  Aree sistemate a verde
 - Art. 15, c. 4, 6  Attrezzature di interesse comune
- AREE PER SERVIZI PUBBLICI**
- Art. 15, c. 4, 6  Istruzione
 - Art. 15, c. 4, 6  Servizi di interesse comune e servizi religiosi
 - Art. 15, c. 4, 6  Verde pubblico attrezzato
 - Art. 15, c. 4, 6  Istruzione superiore all'obbligo
- Art. 15, c. 4, 6  Parcheggi e autorimesse
- ALTRE DESTINAZIONI**
- Art. 15, c. 4, 5  Destinazione residenziale, commerciale, direzionale, turistica e artigianale
 - Art. 15, c. 5  Ambiti centrali
 - Art. 15, c. 5  Modifiche ai sensi dell'Art. 5.1.1 del PAT (con aumento di volume)

PERIMETRI

- MODALITÀ DI INTERVENTO**
- Art. 15, c. 8  Accordo di programma
 - Art. 13, 48  Area da sottoporre ad Accordo Pubblico Privato
 - Art. 15, c. 13  Architettura del Novecento
 - Art. 11, c. 2  Manufatto incongruo (Art. 2, comma 1, lett. b, LR 14/2019)
- DISPOSIZIONI PARTICOLARI**
- Art. 15, c. 16  Sistema Prato della Valle
 - Art. 15, c. 17  Città giardino
 - Sistema Bastione (Parco delle Mura e delle Acque)
 - Art. 15, c. 15  Area di tutela
 - Art. 15, c. 15  Area a parco
 - Siti sottoposti a tutela dall'UNESCO a relativa Buffer zone
 - Art. 15, c. 20  Sito UNESCO "1 cicli affrescati del secolo XIV di Padova" (Urbs Picta) - Core area
 - Art. 15, c. 18, 19  Sito UNESCO "1 cicli affrescati del secolo XIV di Padova" (Urbs Picta) - Buffer zone
 - Art. 15, c. 21  Sito UNESCO "Orto botanico" - Buffer zone
 - Art. 15, c. 21  Sito UNESCO "Orto botanico" - Fascia di rispetto 40 mt della Core area
 - Ambiti di riqualificazione**
 - Art. 15, c. 25  Piano di degrado in Centro Storico
 - Art. 15, c. 25  Zona urbanistico attiva (PUA) in Centro Storico