





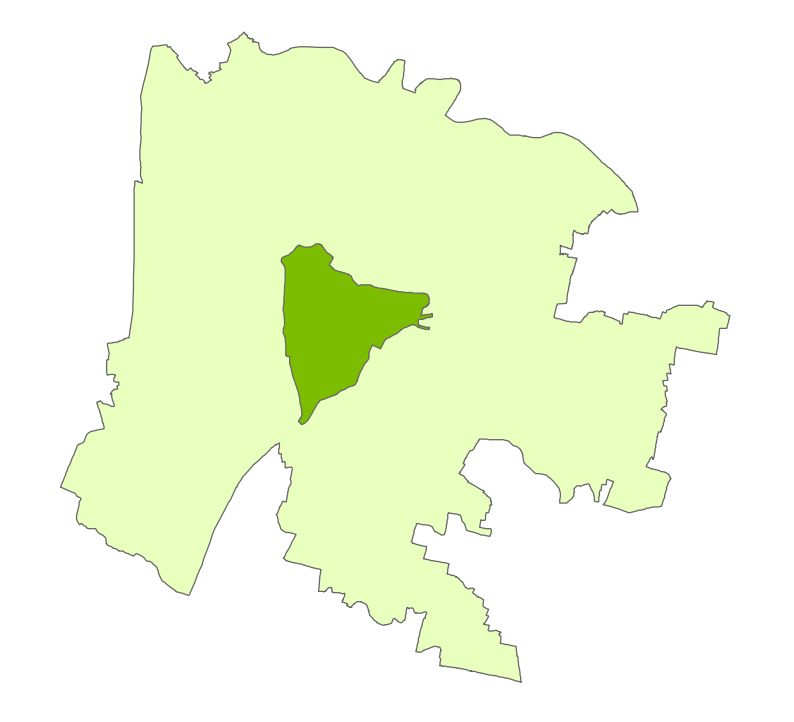


COMUNE DI PADOVA  **P.I.**

Elaborato **A3** Tavola **-** Scala **1:15.000**

-  Centro abitato (Art. 3, comma 1, punto 8, D.Lgs 285/1992 "Nuovo codice della strada")
- AMBITI LEGGE REGIONALE COMMERCIO n. 50/2012**
- art. 29  Centro storico (Art. 3, comma 1, lett. l, LR 50/2012)
- art. 29  Centro urbano (Art. 3, comma 1, lett. m, LR 50/2012)
- art. 29  Area o struttura dismessa o degradata (Art. 2, comma 3, Regolamento Regionale n. 1/2013)

CENTRO URBANO E AREE DEGRADATE AI FINI COMMERCIALI (LR 50/2012)



Il Sindaco
Sergio GIORDANI
Assessore Urbanistica
Andrea RAGONA
Segretario Generale
Dott. Giovanni ZAMPIERI

MATE **BOERI** **TRT**
STEFANO BOERI ARCHITETTI

PROGETTISTI
Coordinamento scientifico
Prof. Arch. Stefano BOERI (SBA)
Responsabile contrattuale
Urb. Raffaele GEROMETTA (MATE)
Coordinamento progettuale
Urb. Daniele RALLO (MATE)
Arch. Corrado LONGA (SBA)
Coordinamento operativo
Urb. Fabio VANIN (MATE)

ESPERTI SPECIALISTICI
Urbanistica
Arch. Laura DI DONFRANCESCO (SBA)
Arch. Veronica D'ONOFRIO (MATE)
Arch. Elena GIANNELONI (SBA)
Francesca CAPICCHIONI (SBA)
Cartografia e SIT
Urb. Lisa DE GASPER (MATE)
Urb. Ivan SIGNORILE (MATE)
Normativa
Avv. Federico GUALANDI
Urb. Alberto CAGNATO (MATE)
Valutazioni ambientali (VAS, VinCA), paesaggio, agronomia, idraulica
Ing. Elettra LOWENTHAL (MATE)
Dott. Paolo RIGONI (STUDIO SILVA)
Valutazioni economiche, perequazione
Prof. Arch. Stefano STANGHELLINI
Arch. Valentina COSMI
Mobilità e infrastrutture
Urb. Tito STEFANELLI (TRT)

SETTORE URBANISTICA E SERVIZI CATASTALI
Capo Settore | Dott. Danilo GUARTI

Ufficio di Piano
Dott.ssa Luisa ZUGOLARO
Arch. Vanni BALDISSERI
Ing. Antonio ZOTTA
Arch. Attilio DELLO VICARIO
Geom. Nicola GELAIN
Arch. Enrico FERREGUTI
Geom. Letizia MOLETTA
Geom. Claudio BELLUCCI
Geom. Paolo ROCCO
Geom. Aldo ALBERTIN
Sig. Luca GRIGOLETTO

Capo Settore Edilizia Privata
Arch. Nicoletta PAIARO