COMUNE di PADOVA
SETTORE URBANISTICA e SERVIZI CATASTALI

DELIMITAZIONE AMBITO d'INTERVENTO
di
PIANO URBANISTICO ATTUATIVO
(ai sensi art. 3 - 16 N.T.A. del P.R.G./P.I.)

Ditta: **"IMMOBIL GREEN s.r.l."**
Ubicazione: via **del Bigolo**
Quartiere: n°. **3 - Est**

Tavola **UNICA**

PLANIMETRIE
(estratto P.R.G./P.I. - CATASTALE - FOTOPIANO)

Dati Metrici Indicativi

AMBITO del PIANO GUIDA

-Zona di Perequazione Integrata	**mq.**	**109'226**
Superficie Totale PIANO GUIDA	**mq.**	**109'226**

AMBITO d'INTERVENTO (1° Stralcio):

-Zona di Perequazione Integrata	**mq.**	**28'710**
Superficie Totale AMBITO d'INTERVENTO (1° Stralcio)	**mq.**	**28'710**

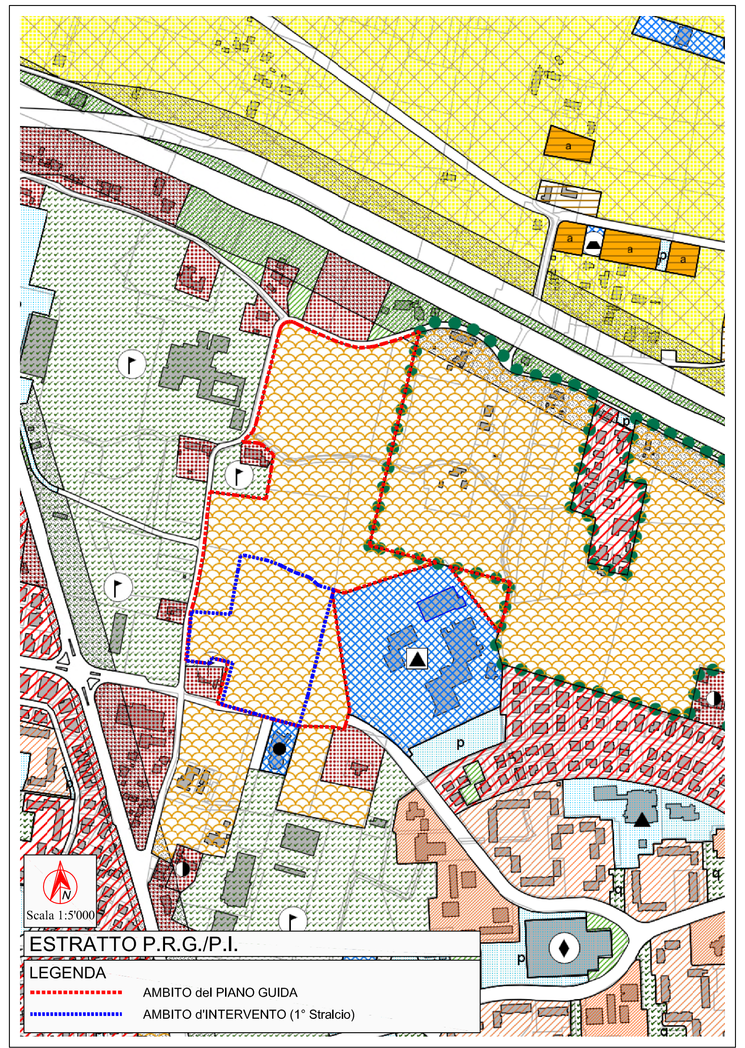

ESTRATTO P.R.G./P.I.
LEGENDA
AMBITO del PIANO GUIDA
AMBITO d'INTERVENTO (1° Stralcio)

LEGENDA P.R.G./P.I.

CENTRO STORICO - PARTE III^ NTA

- Perimetro della zona del centro storico - Art. 41
- Perimetro delle zone di degrado nella zona del centro storico. N.I. numero specifico delle aree disciplinate dall'art 49 - prescrizioni particolari.
- Perimetro degli strumenti urbanistici attuativi nella zona del centro storico. N.I. numero specifico delle aree disciplinate dall'art 49 - prescrizioni particolari.

Le previsioni di PRG riguardanti le modalità di intervento e le destinazioni d'uso sono rappresentate nelle planimetrie di PRG in scala 1:1000 rispettivamente della serie B1 e della serie B2.

RESIDENZA - Arts. 10 e 11

- Zona residenziale 1 di completamento - Art. 12
- Zona residenziale 2 di completamento - Art. 13
- Zona residenziale 3 di completamento - Art. 14
- Zona residenziale 4 di completamento - Art. 15
- Zona residenziale 4 di espansione - Art. 15
- Zona residenziale 5 di conservazione - Art. 17
- Zona residenziale speciale - Art. 15 bis
- Zona di perequazione ambientale - Art. 16
- Zona di perequazione integrata - Art. 16
- Zona di perequazione urbana - Art. 16
- Zona residenziale compresa nel perimetro della ZIP - Art. 21
- Zona di degrado esterne al Centro Storico - Art. 15 bis
- Zona insediativa periurbana - Art. 19 bis
- Zona insediativa periurbana approvata con D.G.R. n° 2373 del 08 Ago 2008 - Art. 19 bis

ZONE AGRICOLE - Art. 20

- Zona agricola - sottozona E2
- Zona agricola - sottozona E2 di Tutela
- Zona agricola - sottozona E3 di Tutela

EDILIZIA ECONOMICA E POPOLARE

- Zona destinata all'edilizia residenziale pubblica - Art. 18
- Aree incluse nel piano di zona per l'edilizia economica e popolare - Art. 18 bis

AREE PER SERVIZI SENZA DESTINAZIONE SPECIFICA

- Area per servizi di interesse generale - Art. 25
- Aree per servizi pubblici di quartiere - Art. 32

AREE PER SERVIZI PUBBLICI DI QUARTIERE - Art. 32

- ISTRUZIONE (gestione pubblica)
- PARCHEGGI
- SERVIZI CIVICI (interesse comune)
- SERVIZI RELIGIOSI (interesse comune)
- ATTREZZATURE SPORTIVE PARROCCHIALI (interesse comune)
- SERVIZI RELIGIOSI ED ATTREZZATURE SPORTIVE PARROCCHIALI (interesse comune)
- VERDE PUBBLICO ED ATTREZZATO

SERVIZI DI INTERESSE GENERALE - Art. 25

- Aeroporto
- Attrezzature di interesse generale a servizio dell'interporto
- Attrezzature di interesse generale a servizio della zona industriale
- Attrezzature assistenziali
- Attrezzature per l'igiene e la sanità
- Attrezzature per l'istruzione
- Attrezzature sociali
- Uffici amministrativi
- Attrezzature sportive e per il tempo libero
- Autosilos
- Azienda trasporto pubblico
- Carceri
- Centri di interesse scientifico
- Cimiteri
- Dogana
- Vigili del fuoco,polizia,carabinieri
- Impianti annonari
- Impianti militari
- Impianti tecnologici
- Istituzioni religiose di livello urbano
- Poste e telefoni
- Stazione autolinee
- Università
- Fiera, centro congressi, attrezz. ricettive, attività commerciali, pubblici esercizi e relativi servizi

DIREZIONALE, COMMERCIALE, INDUSTRIALE, RESIDENZIALE

- Aree per attrezzature stradali - Art. 27
- Zona direzionale (zone a diverso indice di edificazione) - Art. 19
- Zona industriale - Art. 21
- Zona polifunzionale artigianale commerciale di trasformazione con destinazione specifica a sede stradale e aree di rispetto - Art. 22 ter
- Zona polifunzionale commerciale artigianale - Art. 22 bis
- Zona polifunzionale commerciale artigianale per le attività di rottamazione - Art. 22 bis
- Zona polifunzionale di trasformazione - Art. 22
- Zona di trasformazione integrata - Art. 17 bis

TUTELE

- Zona a destinazione privata soggetta a tutela dello stato di fatto - Art. 23
- Zona a destinazione privata soggetta a tutela dello stato di fatto inclusa nel perimetro del parco per impianti sportivi e attrezzature di interesse territoriale - Art. 23
- Zona di tutela delle unità insediative di interesse storico - architettonico - ambientale esterne al centro storico - Art. 24

VERDE

- Aree a parco per impianti sportivi e atrezzature di interese territoriale - Art. 30
- Aree per verde pubblico attrezzato di interesse generale - Art. 29
- Aree per verde pubblico di interesse generale nel territorio esterno al centro storico - Art. 28
- Area di rispetto - Art. 33

INFRASTRUTTURE E VIABILITA'

- Aree per impianti ferroviari - Art. 34
- Aree per parcheggi principali - Art. 26
- Aree di riserva per la realizzazione di percorsi integrativi pedonali - ciclabili - veicolari - Art. 39
- CORRIDOIO TAV (Nuova linea AV-AC Verona - Padova)
- Percorsi di interesse paesaggistico - Art. 20
- Sedi stradali - Art. 35

PERIMETRI

- Confine del territorio comunale
- Perimetro delle aree sottoposte a strumento urbanistico attuativo - Art. 3
- Perimetro della zona industriale - commerciale e del porto fluviale approvata con L. n° 739 del 01/10/1969, aggiornato con D.G.R. n° 2651 del 27/04/1990 - Art. 21
- Perimetro ambiti di intervento unitario - Art. 16
- Perimetro delle aree incluse negli accordi di programmi - Art. 36 bis
- Perimetro dei parchi commerciali
- Perimetro del parco per impianti sportivi e attrezzature di interesse territoriale - Art. 30
- Perimetro delle aree incluse nel piano di zona per l'edilizia economica e popolare - Art. 18 bis
- Perimetro ricognitivo vincolo aeroportuale
- Area interessata da VARIANTE SUAP
- Aree incluse nel perimetro di strumenti urbanistici attuativi e PIRUEA approvati e/o in fase di attuazione
- Aree incluse nel perimetro di strumenti urbanistici attuativi e PIRUEA approvati e/o in fase di attuazione senza la descrizione della zonizzazione
- Perimetro Varianti Provvisorie (D. Lgs. 156/2006 e s.m.)

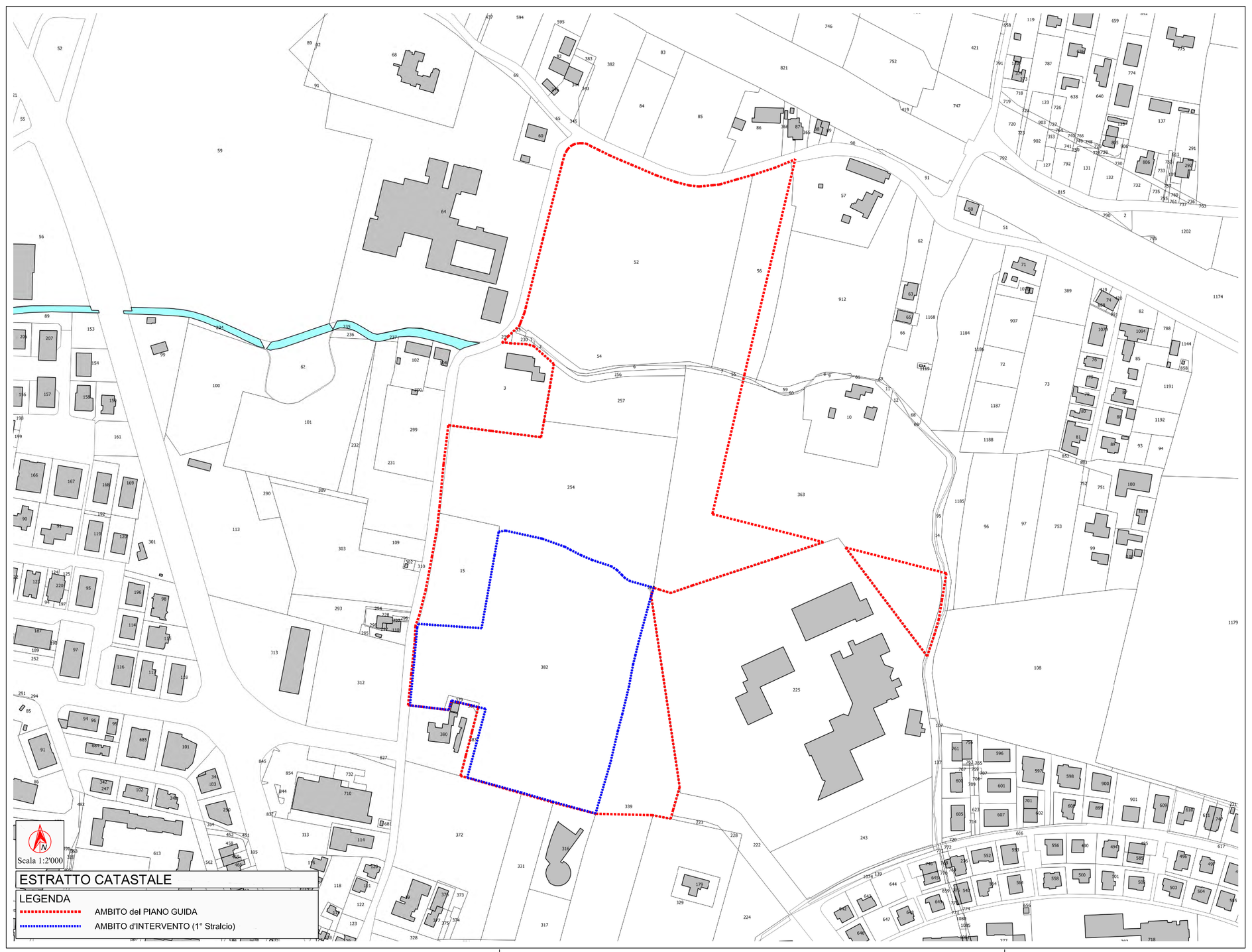

ESTRATTO CATASTALE
LEGENDA
AMBITO del PIANO GUIDA
AMBITO d'INTERVENTO (1° Stralcio)

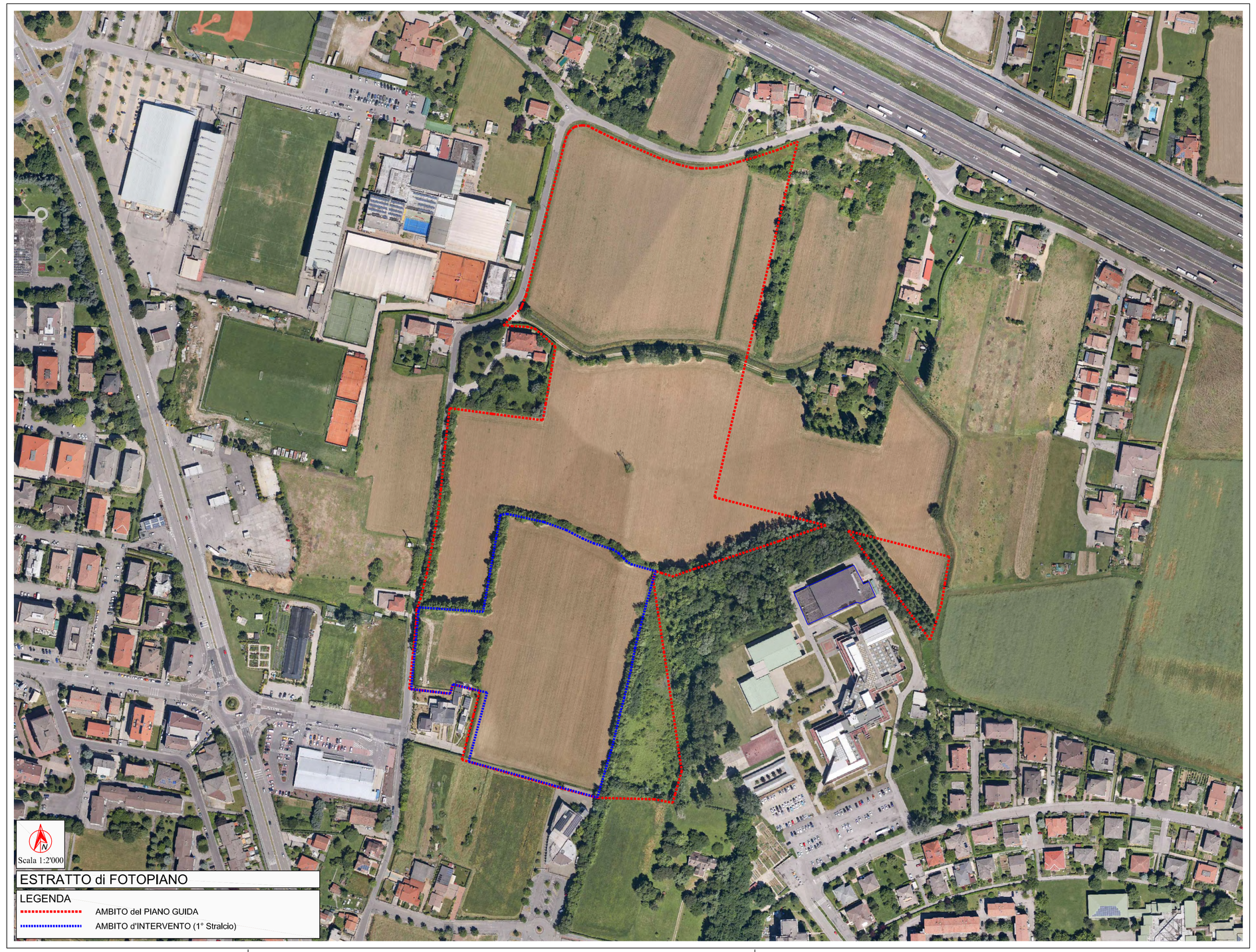

ESTRATTO di FOTOPIANO
LEGENDA
AMBITO del PIANO GUIDA
AMBITO d'INTERVENTO (1° Stralcio)