



**COMUNE di PADOVA**  
Settore Urbanistica e Servizi Catastali

**DELIMITAZIONE AMBITO D'INTERVENTO  
PER LA PREDISPOSIZIONE DI UN  
PIANO URBANISTICO ATTUATIVO**

( ai sensi dell'art. 3 delle N.T.A. del P.I. )

**Ditta** : "SCANDALETTI Lucia e Alessandro"

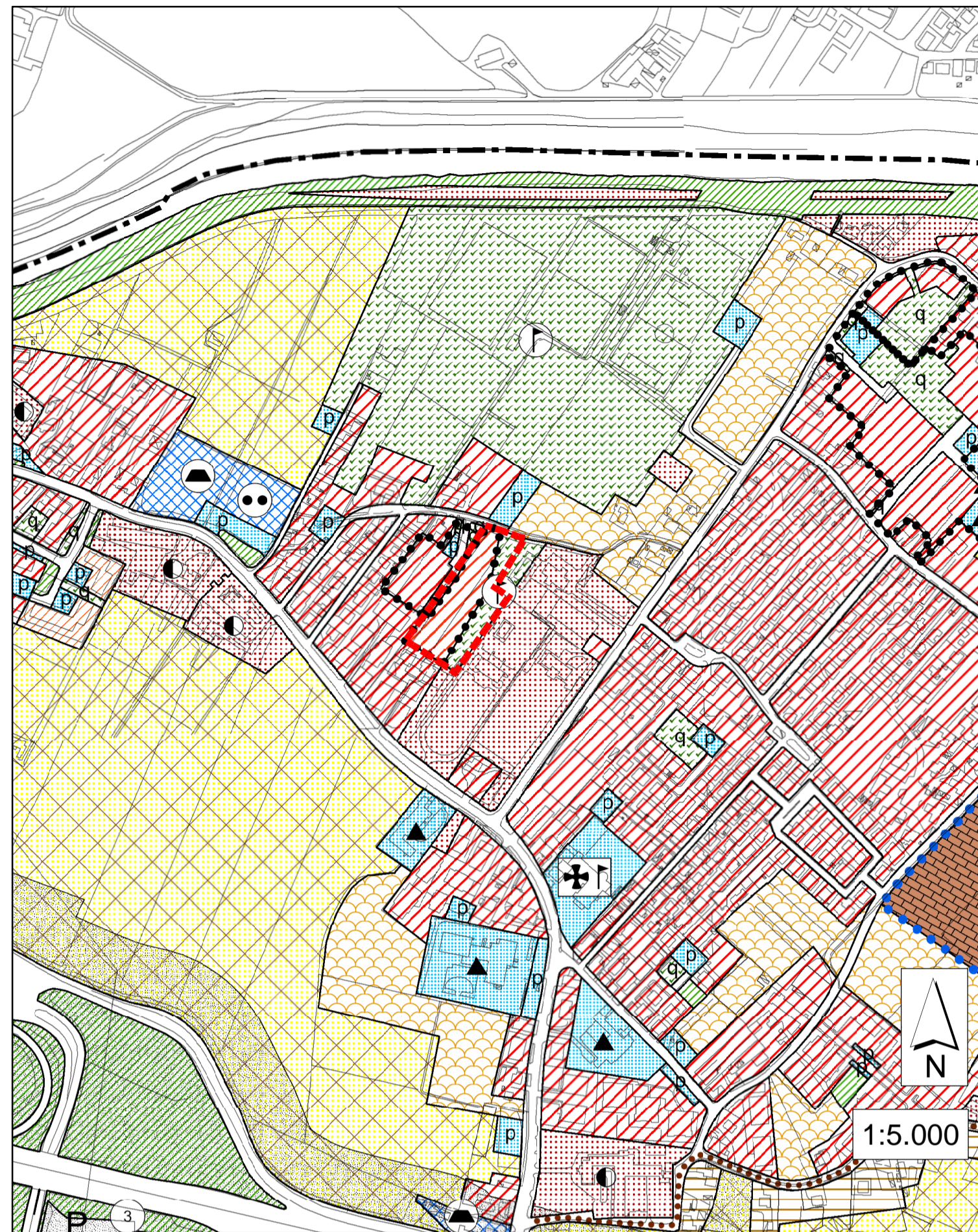
**Ubicazione** : Tra via Beato Arnaldo da Limena e via Oglio

**Tavola  
UNICA**

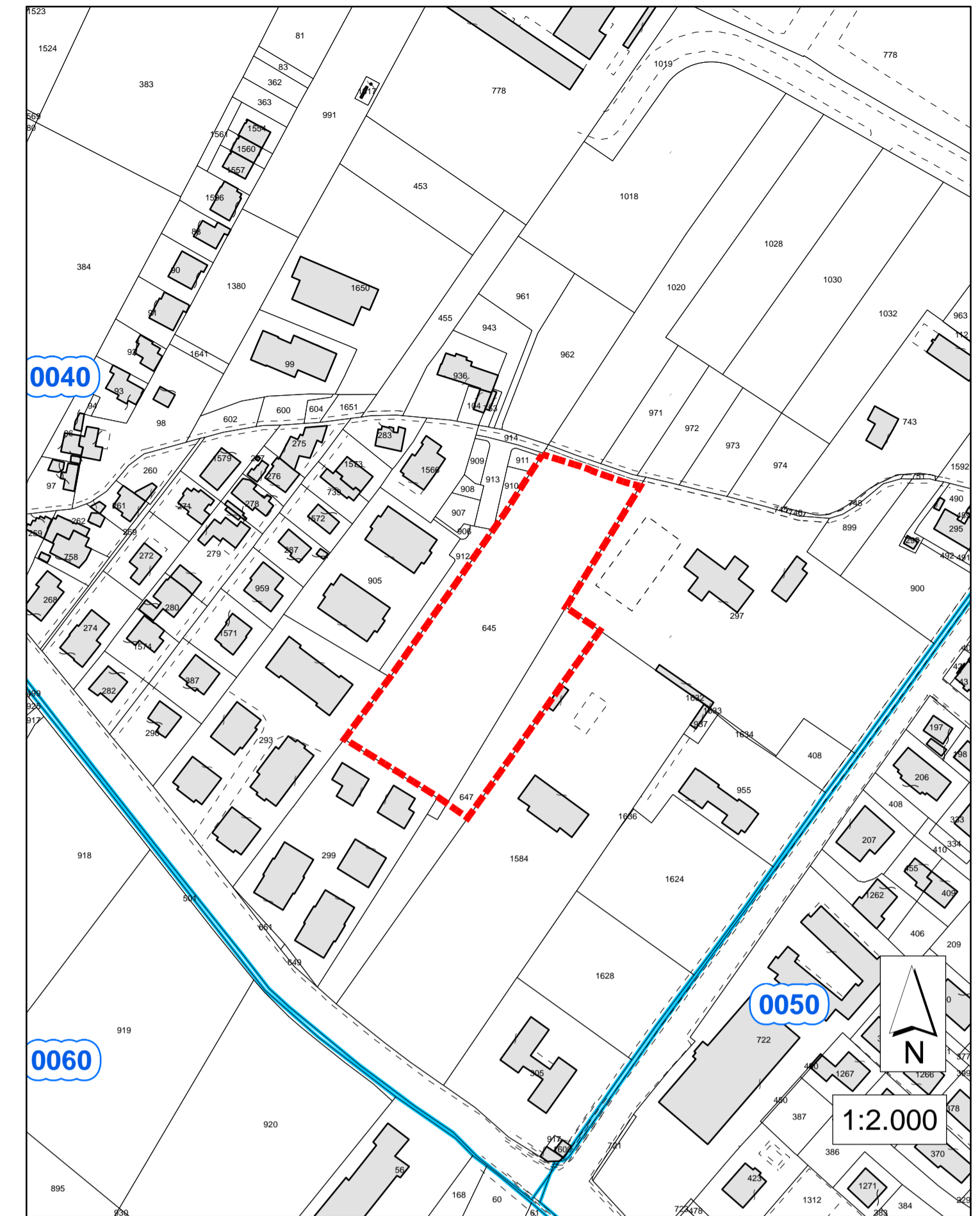
**PLANIMETRIE**  
(estratti: P.I. VIGENTE - N.C.T. - ORTOFOTO)

Il Capo Settore ad interim  
Arch. Franco Fabris

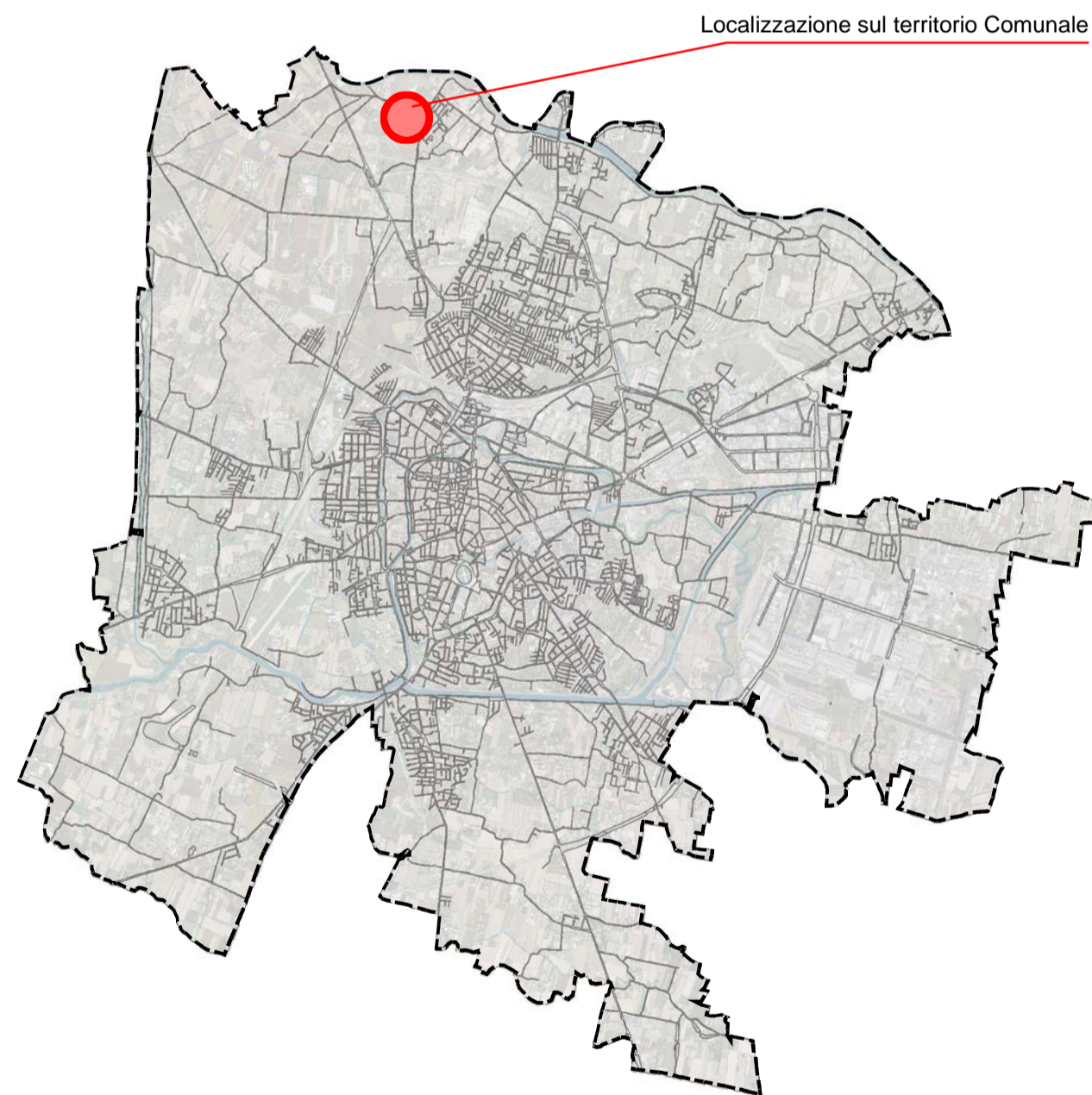
elaborato redatto in data : aprile 2018



P.I. VIGENTE




PLANIMETRIA N.C.T.




Localizzazione sul territorio Comunale

**LEGENDA**

**AMBITO D'INTERVENTO**




**RESIDENZA - Artt. 10 e 11**



Zona residenziale 4 di espansione  
- Art. 15

**VERDE**



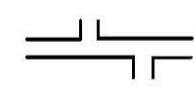
Aree per verde pubblico attrezzato di interesse generale  
- Art. 29

**AREE PER SERVIZI PUBBLICI DI QUARTIERE - Art. 32**



VERDE PUBBLICO ED ATTREZZATO

**INFRASTRUTTURE E VIABILITA'**



Sedi stradali  
- Art. 35

**DATI METRICI INDICATIVI**

**Destinazioni previste :**

|                                                           |     |       |
|-----------------------------------------------------------|-----|-------|
| Zona residenziale 4 di espansione                         | mq. | 4.876 |
| Aree per verde pubblico attrezzato di interesse generale  | mq. | 2.674 |
| Servizi pubblici di quartiere – verde pubblico attrezzato | mq. | 49    |
| Sedi stradali                                             |     | 310   |

**TOTALE SUPERFICIE INTERVENTO** mq. **7.909**

**VOLUME PREVISTO** mc. **7.314**



PLANIMETRIA ORTOFOTO