



**COMUNE di PADOVA**  
Settore Urbanistica e Servizi Catastali

**DELIMITAZIONE AMBITO D'INTERVENTO  
PER LA PREDISPOSIZIONE DI UN  
PIANO URBANISTICO ATTUATIVO**

(ai sensi dell'art. 3 delle N.T.A. del P.I.)

**Ditta** : Bussolon Bianca Rosa -  
Cesaro Giulia - Cesaro Marta

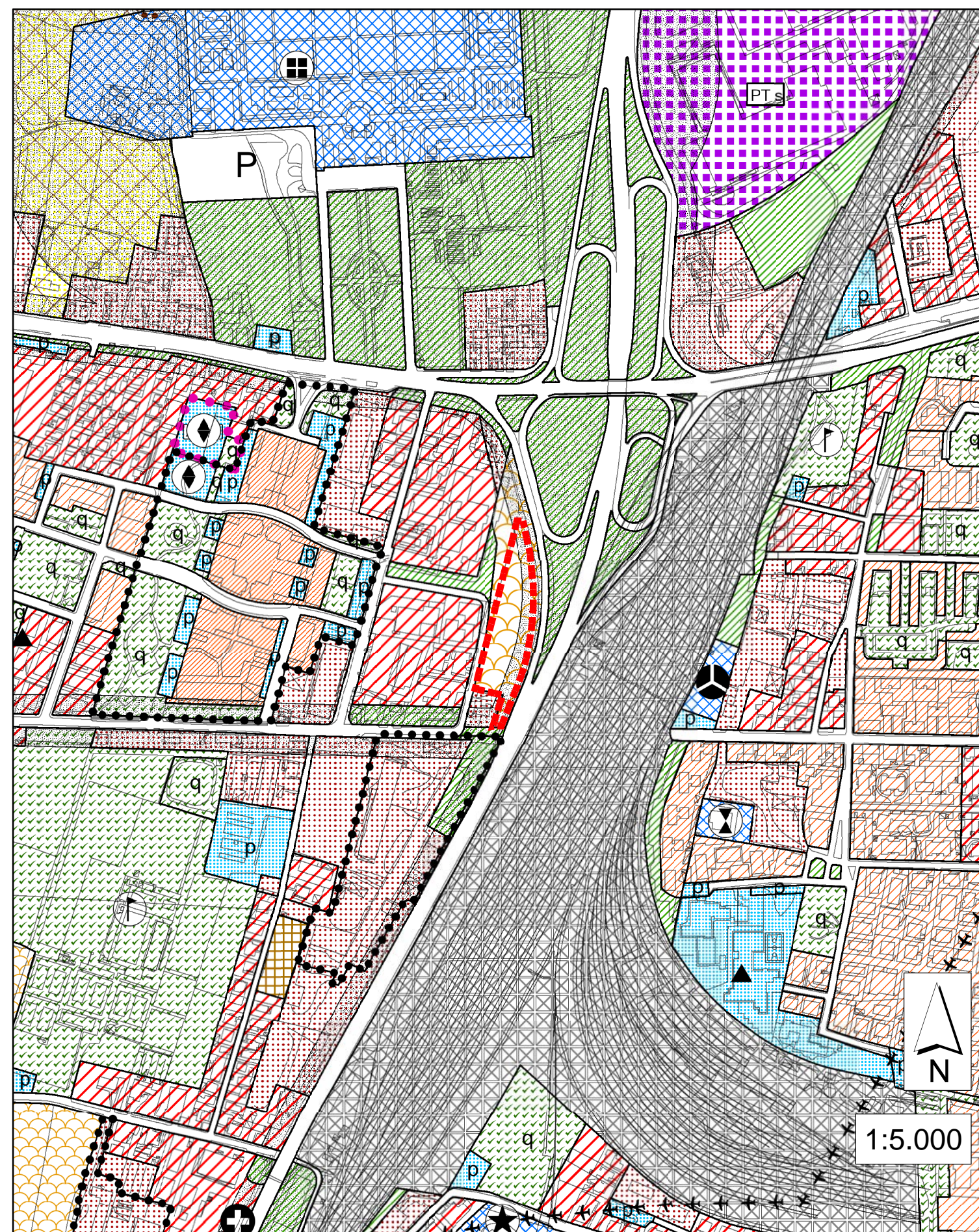
**Ubicazione** : Tra lo svincolo della Tangenziale  
di C.so Australia e via Pelosa

**Tavola  
UNICA**

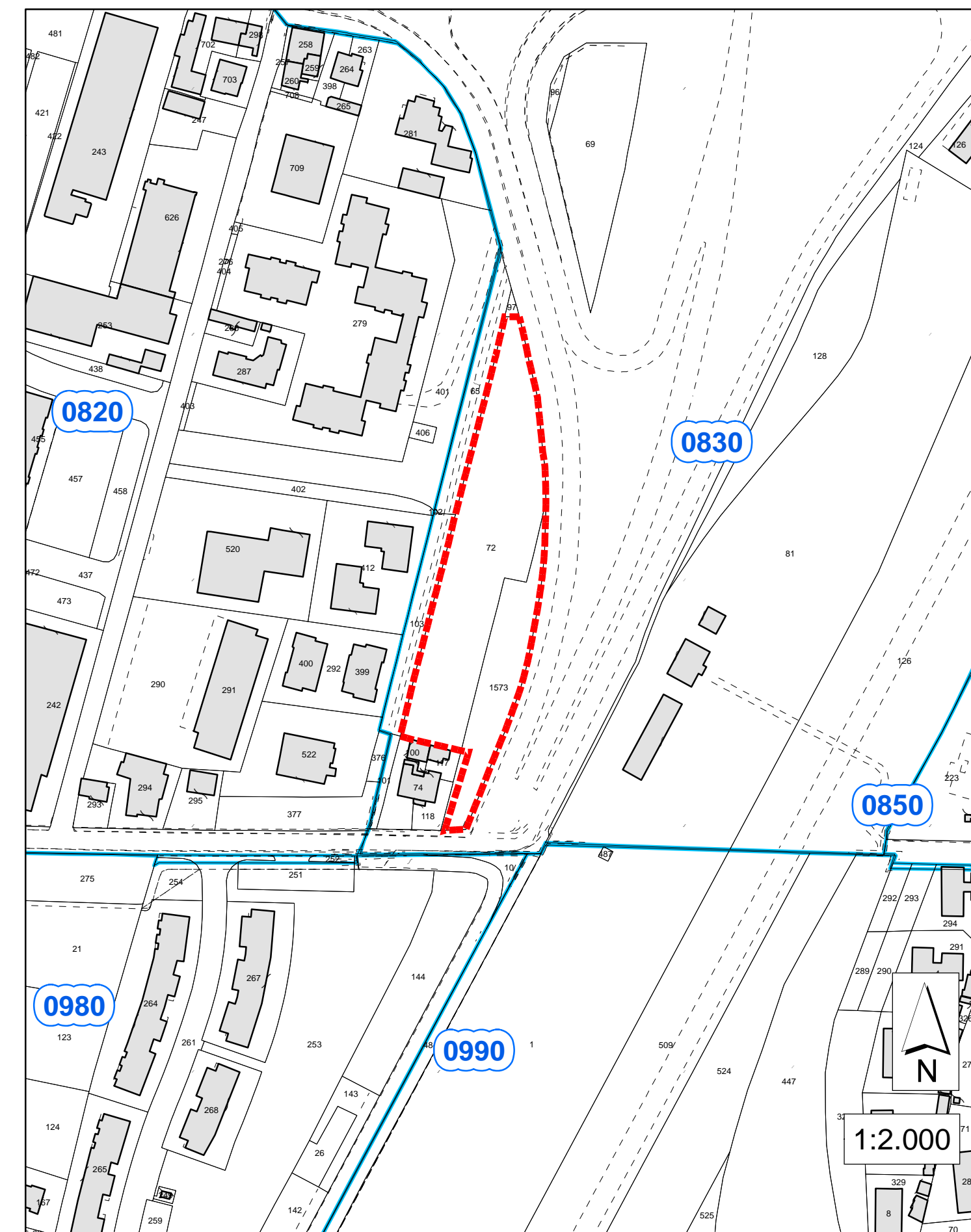
**PLANIMETRIE**  
(estratti: P.I. VIGENTE - N.C.T. - ORTOFOTO)

Il Capo Settore ad interim  
Arch. Franco Fabris

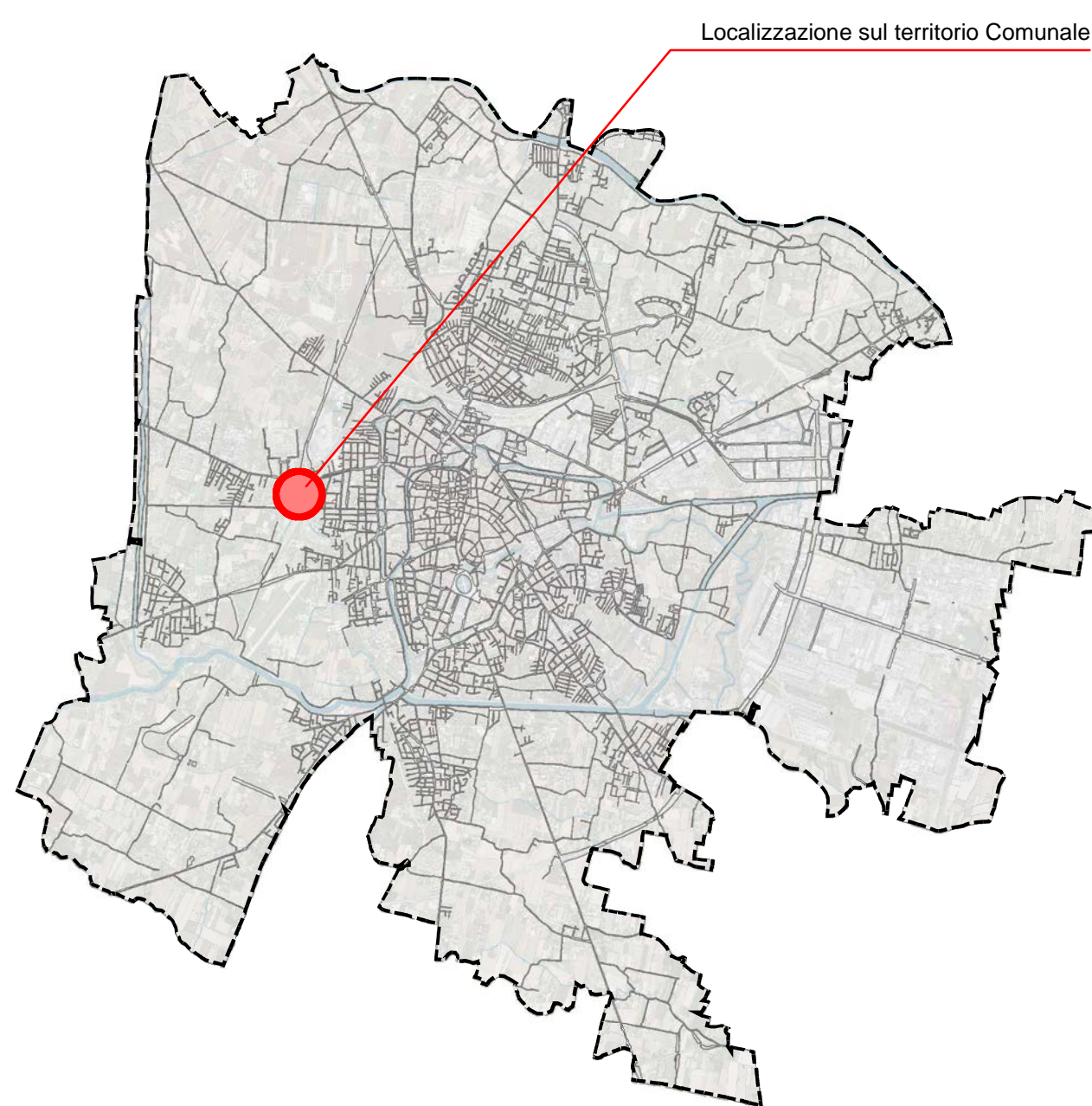
elaborato redatto in data : aprile 2018



P.I. VIGENTE



PLANIMETRIA N.C.T.



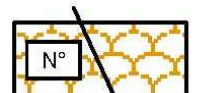
Localizzazione sul territorio Comunale

**LEGENDA**

**AMBITO D'INTERVENTO**



**RESIDENZA** - Artt. 10 e 11



Zona di perequazione ambientale  
- Art. 16

**DATI METRICI INDICATIVI**

**Destinazioni previste :**

Zona di perequazione ambientale	mq.	6.150
<b>TOTALE SUPERFICE INTERVENTO</b>	<b>mq.</b>	<b>6.150</b>
<b>VOLUME PREVISTO</b>	<b>mc.</b>	<b>923</b>



PLANIMETRIA ORTOFOTO