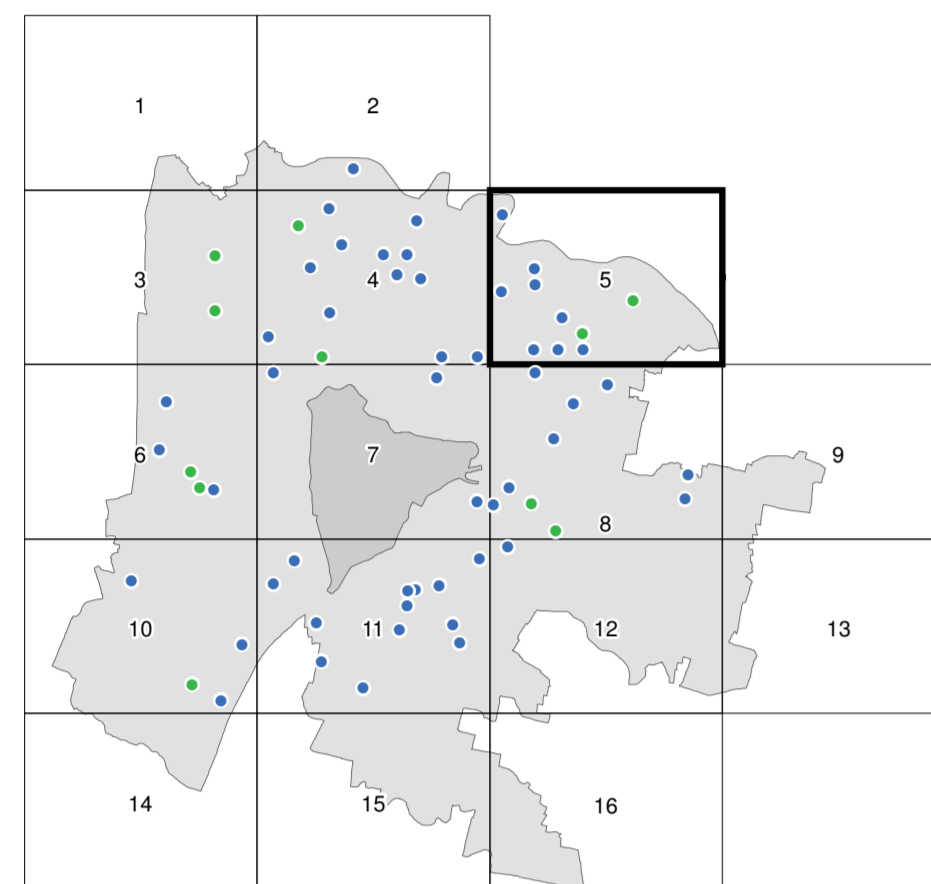


**INDIVIDUAZIONE DEGLI
AMBITI DI URBANIZZAZIONE CONSOLIDATA**

ai sensi art.2 comma 1 lett.e), art.4 comma 5, art.13 comma 9 L.R. n.14 del 06/06/2017

AMBITI DEGLI STRUMENTI URBANISTICI ATTUATIVI RIFERITI AL DIMENSIONAMENTO
DEL P.A.T., ATTUATI O INTERESSATI DA PROCEDIMENTI IN CORSO E
AREE MODIFICATE A SEGUITO DELL'APPROVAZIONE DELLE "VARIANTI VERDI"






SETTORE URBANISTICA
E SERVIZI CATASTALI
Capo Settore ad Interim
Arch. F. Fabris
Atto Specializzazione
Dot.ssa L. Zugliaro

Ufficio Urbanistica e Servizi Catastali
Via S. Maria della Spina, 10 - 35100 Padova - Tel. 049/8091111
Fax 049/8091112 - Email: ufficio.urbanistica@comune.padova.it

DATA 18/08/2017

LEGENDA

-  Confine comunale
-  Strumenti urbanistici attuativi
-  Varianti verdi (L.R. n 4 del 16 marzo 2015)

