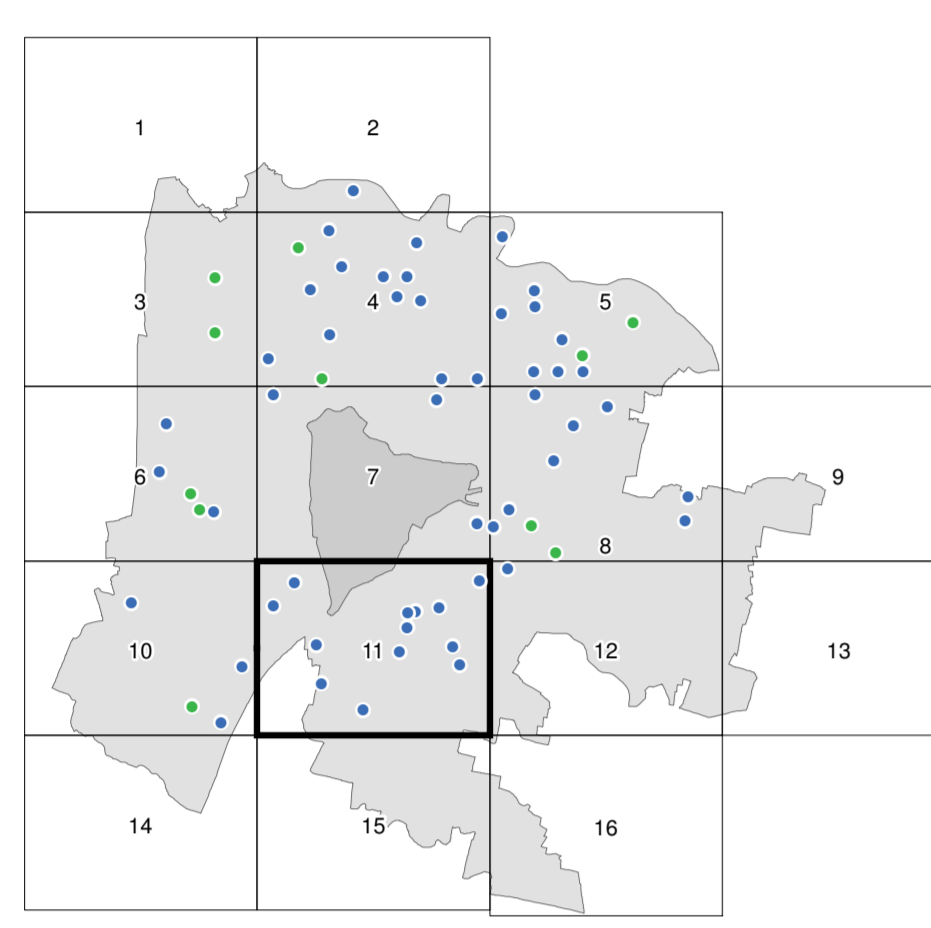


**INDIVIDUAZIONE DEGLI  
AMBITI DI URBANIZZAZIONE CONSOLIDATA**

ai sensi art.2 comma 1 lett.e), art.4 comma 5, art.13 comma 9 L.R. n.14 del 06/06/2017

AMBITI DEGLI STRUMENTI URBANISTICI ATTUATIVI RIFERITI AL DIMENSIONAMENTO  
DEL P.A.T., ATTUATI O INTERESSATI DA PROCEDIMENTI IN CORSO E  
AREE MODIFICATE A SEGUITO DELL'APPROVAZIONE DELLE "VARIANTI VERDI"






SETTORE URBANISTICA  
E SERVIZI CATASTALI  
Capo Settore ad Interim  
Arch. F. Fabris

Atto Specializzazione  
Dot.ssa L. Zugaro

Ufficio Urbanistica e Servizi Catastali - Via dell'Industria, 1 - 35131 Padova - Tel. 049/8712100 - Fax 049/8712101  
E-mail: ufficio.urbanistica@comune.padova.it

DATA 18/08/2017

LEGENDA

-  Confine comunale
-  Strumenti urbanistici attuativi
-  Varianti verdi (L.R. n 4 del 16 marzo 2015)

